
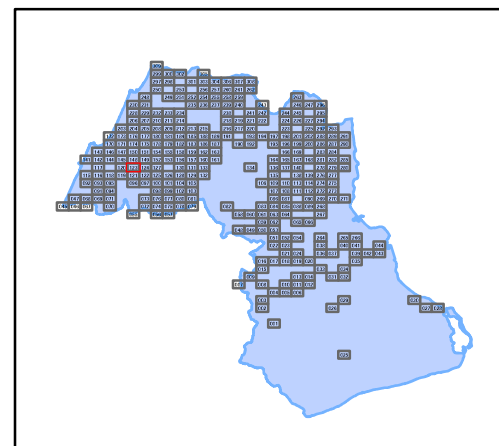
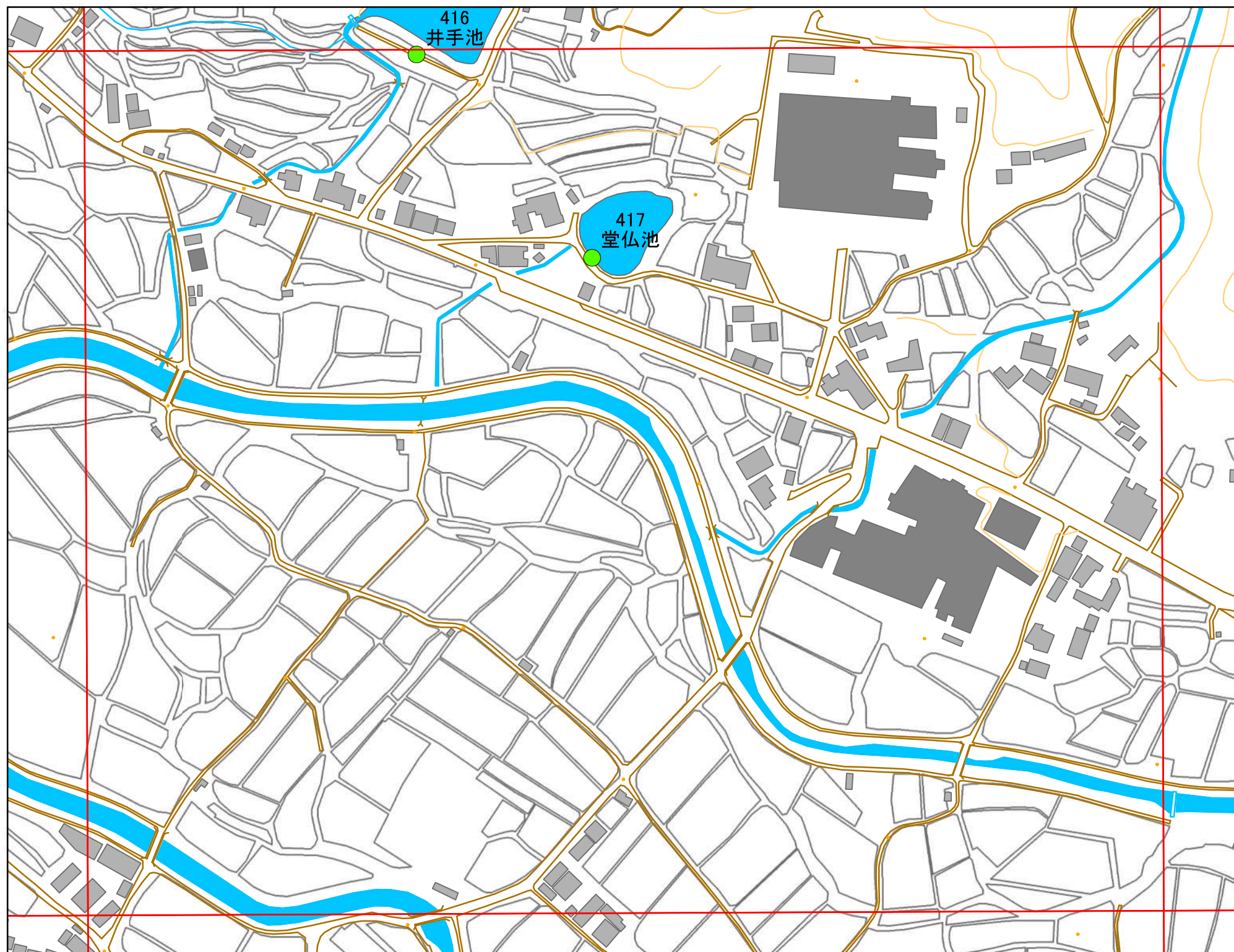


令和元年度 洲本市 防災重点ため池マップ



* マップにため池名称が表示されているものが
防災重点ため池、それ以外は、その他のため池

メッシュ番号：123



地図内ため池諸元一覧表

1:2,500

番号	管理番号	ため池名	所在地	貯水量m3
416	68510437	井手池	洲本市五色町鳥飼上	11800
417	68510458	堂仏池	洲本市五色町鳥飼上	2400



緊急連絡先 洲本市農地整備課
TEL 0799-22-3321(代表)