
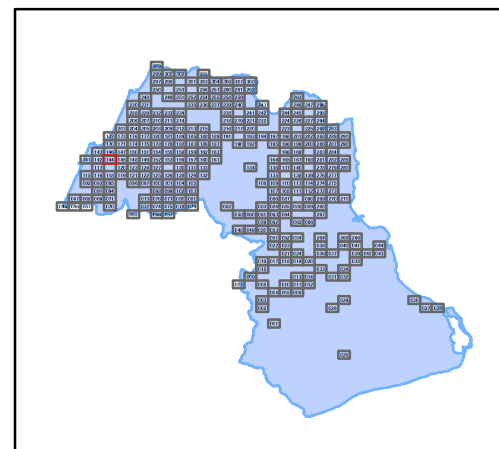
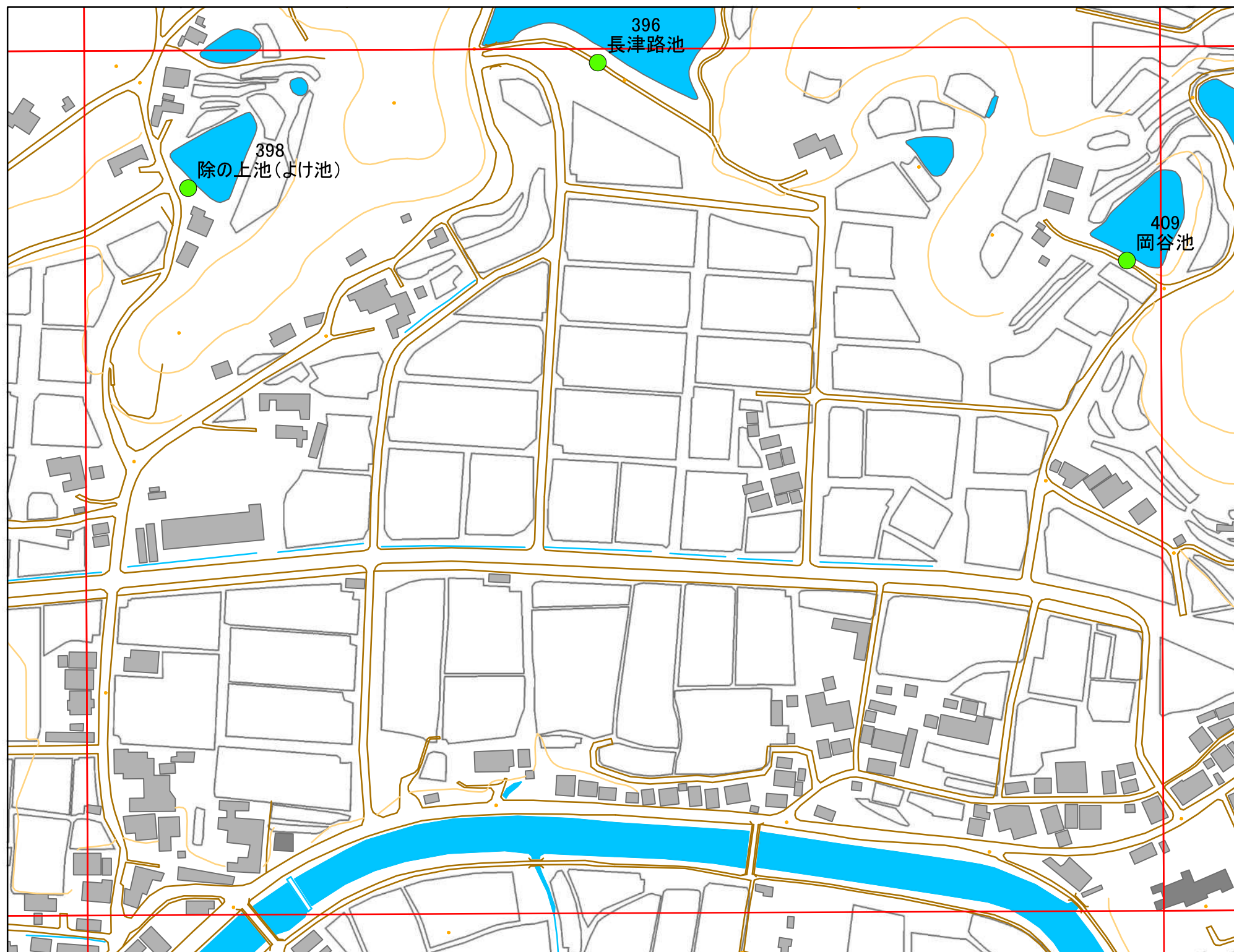


# 令和元年度 洲本市 防災重点ため池マップ



\* マップにため池名称が表示されているものが  
防災重点ため池、それ以外は、その他のため池

メッシュ番号：144



地図内ため池諸元一覧表

1:2,500

番号	管理番号	ため池名	所在地	貯水量m3
396	68510472	長津路池	洲本市五色町鳥飼中	70000
398	68510469	除の上池(よけ池)	洲本市五色町鳥飼中	1600
409	68510438	岡谷池	洲本市五色町鳥飼上	3500

125 62.5 0 125メートル

緊急連絡先 洲本市農地整備課  
TEL 0799-22-3321(代表)