
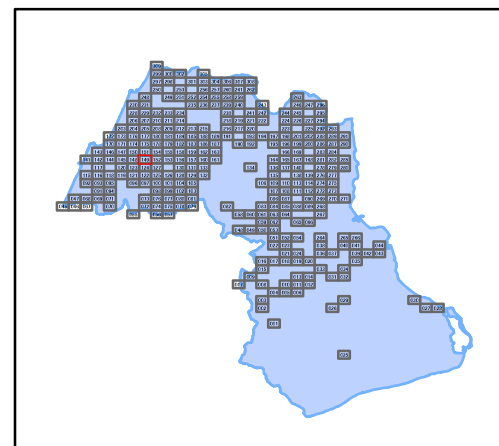
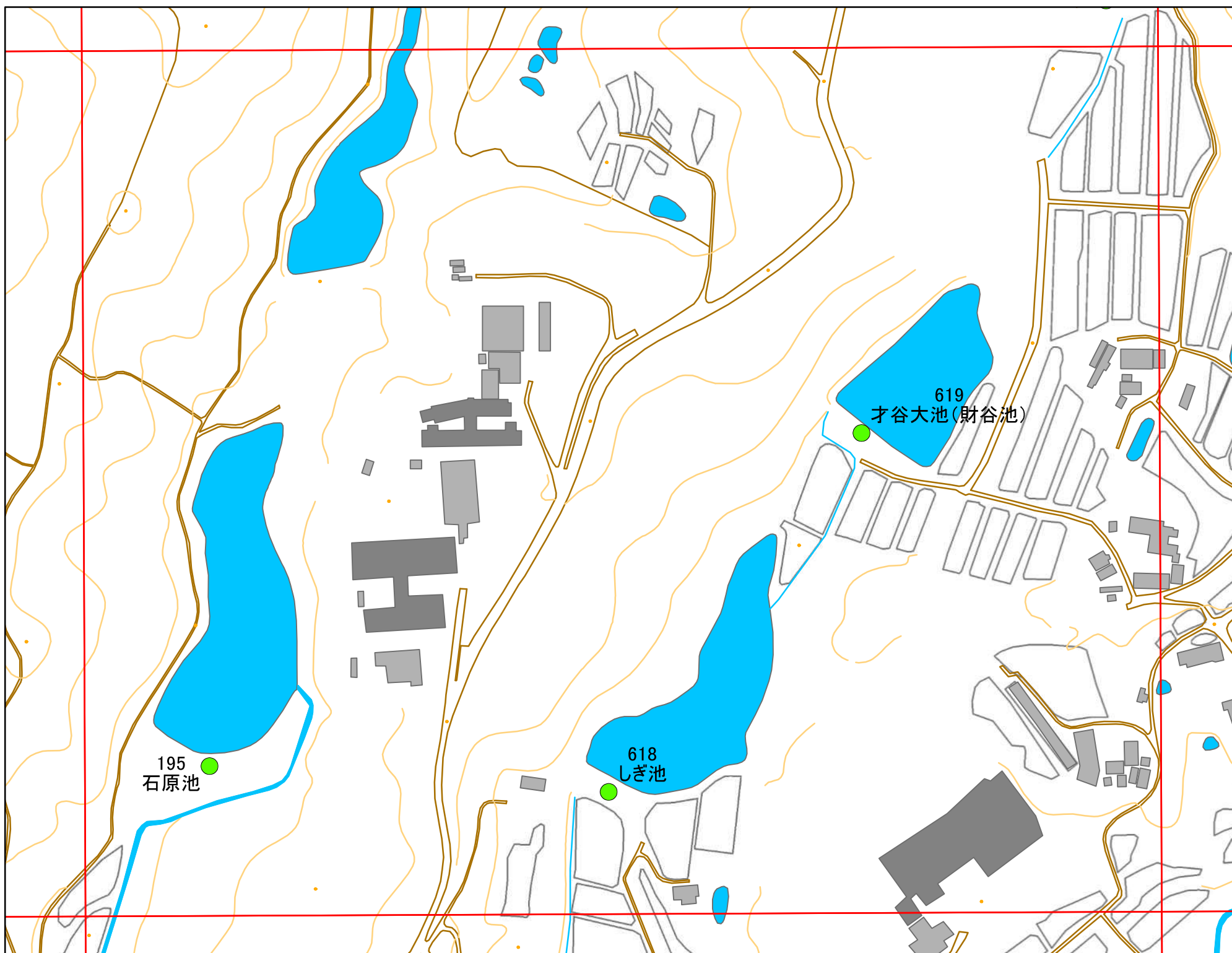


令和元年度 洲本市 防災重点ため池マップ



* マップにため池名称が表示されているものが
防災重点ため池、それ以外は、その他のため池

メッシュ番号：149



地図内ため池諸元一覧表

1:2,500

番号	管理番号	ため池名	所在地	貯水量m3
195	68510417	石原池	洲本市五色町下塚	31200
618	68510363	しぎ池	洲本市五色町広石下	14000
619	68510366	才谷大池(財谷池)	洲本市五色町広石下	8400



緊急連絡先 洲本市農地整備課
TEL 0799-22-3321(代表)