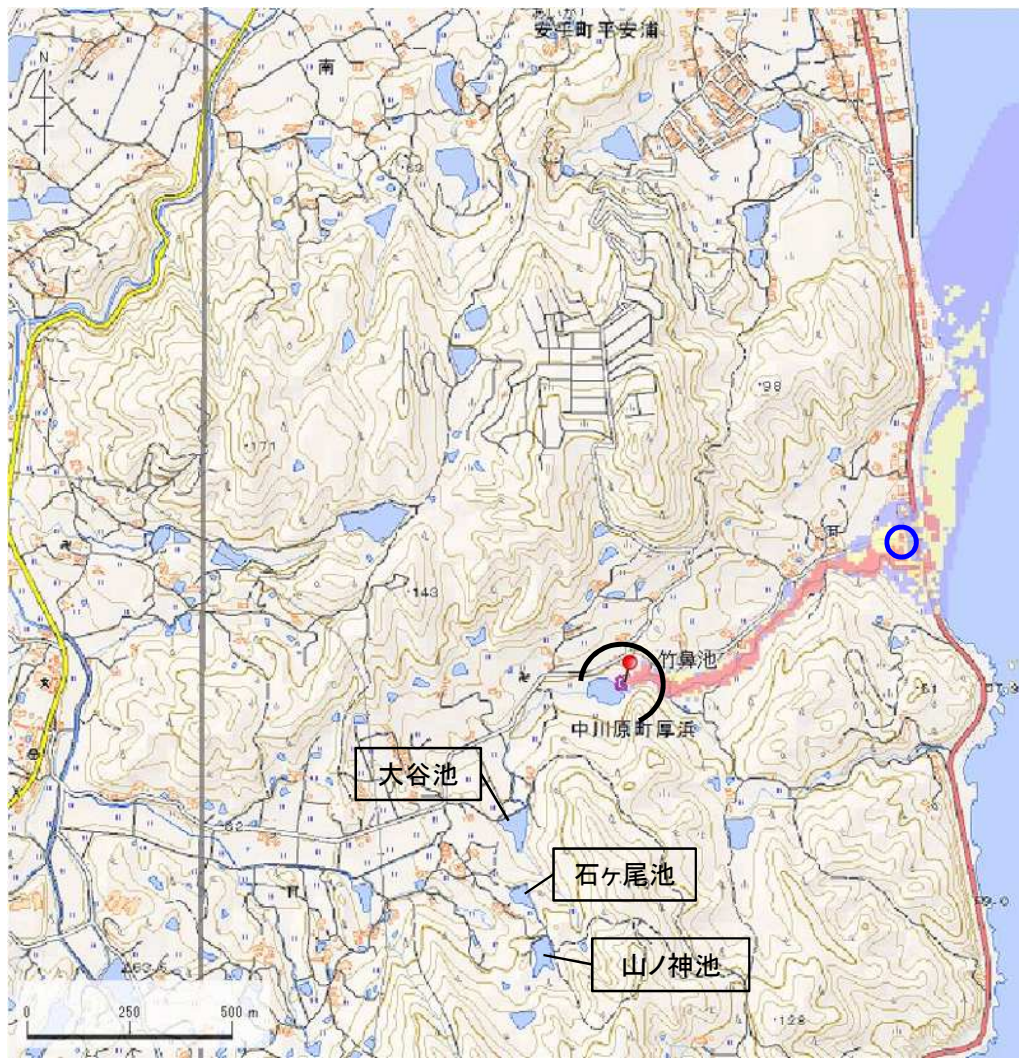


ID	20570107	ため池名	竹鼻池	所在地	兵庫県洲本市中川原町厚浜				
堤高 (m)	6.6	貯水量 (千m3)	21.0	緯度	34° 22' 30.75"	経度	134° 53' 15.38"	判定	有



【関連ため池(上流側)】
 20570104 山ノ神池
 20570105 石ヶ尾池
 20570106 大谷池

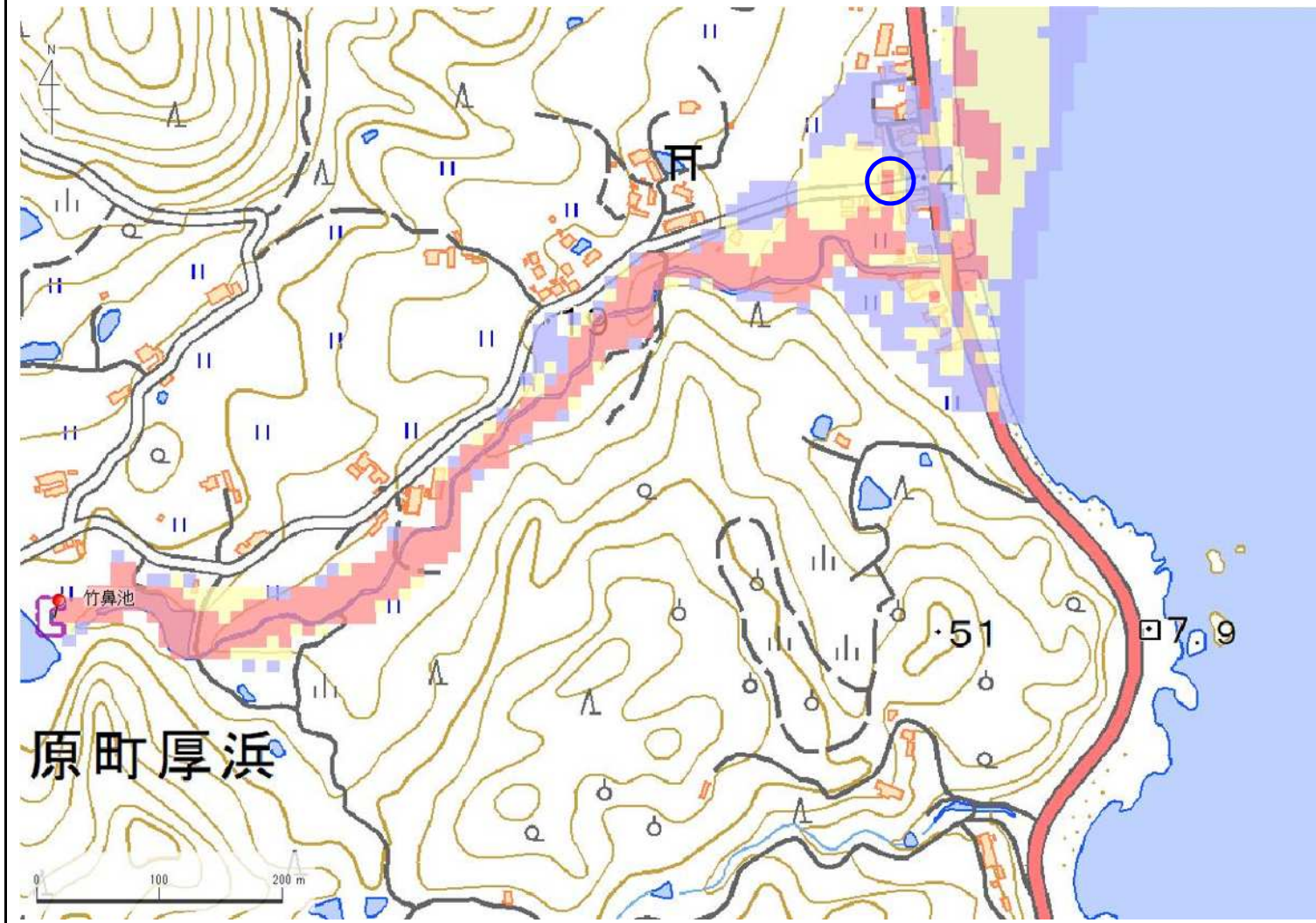
20570104 山ノ神池	12.0
20570105 石ヶ尾池	4.0
20570106 大谷池	13.0
20570107 竹鼻池	21.0
解析貯水量	50.0

要件番号	①	②	③	④	⑤	⑥
判定結果	無	-	有			

歩行困難度
 ■ 可能
 ■ 困難
 ■ 不可能

この地図の作成に当たっては、
 国土地理院長の承認を得て、同
 院発行の基盤地図情報及び電子
 地形図(タイル)を使用した。(承
 認番号 令元情使、第326号)

ID	20570107	ため池名	竹鼻池	所在地	兵庫県洲本市中川原町厚浜				
堤高 (m)	6.6	貯水量 (千m3)	21.0	緯度	34° 22' 30.75"	経度	134° 53' 15.38"	判定	有



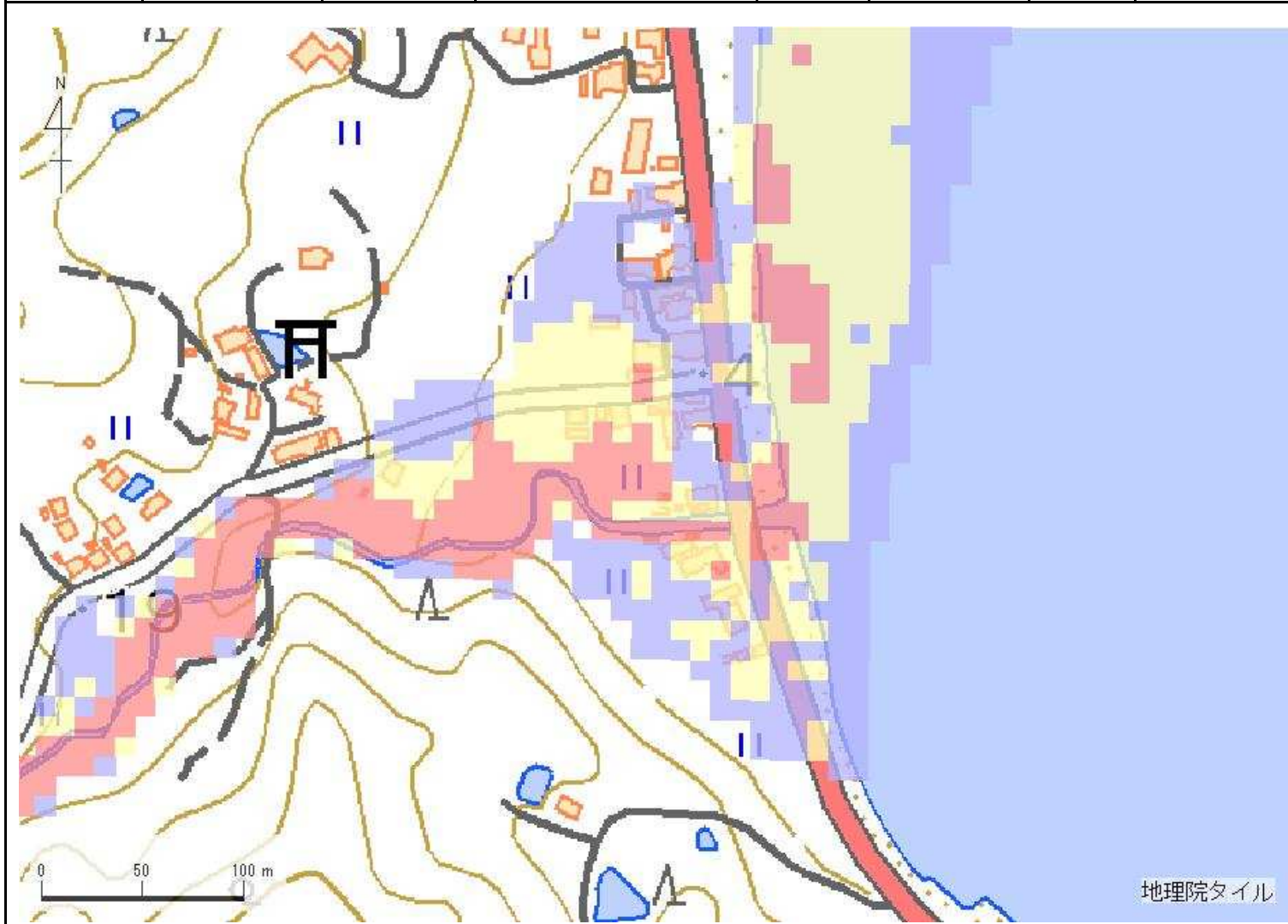
【関連ため池(上流側)】
 20570104 山ノ神池
 20570105 石ヶ尾池
 20570106 大谷池

20570104 山ノ神池	12.0
20570105 石ヶ尾池	4.0
20570106 大谷池	13.0
20570107 竹鼻池	21.0
解析貯水量	50.0

歩行困難度
 ■ 可能
 ■ 困難
 ■ 不可能

この地図の作成に当たっては、
 国土地理院長の承認を得て、同
 院発行の基礎地図情報及び電子
 地形図(タイル)を使用した。(承
 認番号 令元情使、第326号)

ID	20570107	ため池名	竹鼻池	所在地	兵庫県洲本市中川原町厚浜				
堤高 (m)	6.6	貯水量 (千m3)	21.0	緯度	34° 22' 30.75"	経度	134° 53' 15.38"	判定	有



【関連ため池(上流側)】
 20570104 山ノ神池
 20570105 石ヶ尾池
 20570106 大谷池

20570104	山ノ神池	12.0
20570105	石ヶ尾池	4.0
20570106	大谷池	13.0
20570107	竹鼻池	21.0
解析貯水量		50.0

歩行困難度
 ■ 可能
 ■ 困難
 ■ 不可能

この地図の作成に当たっては、
 国土地理院長の承認を得て、同
 院発行の基盤地図情報及び電子
 地形図(タイル)を使用した。(承
 認番号 令元情使、第326号)

地理院タイル