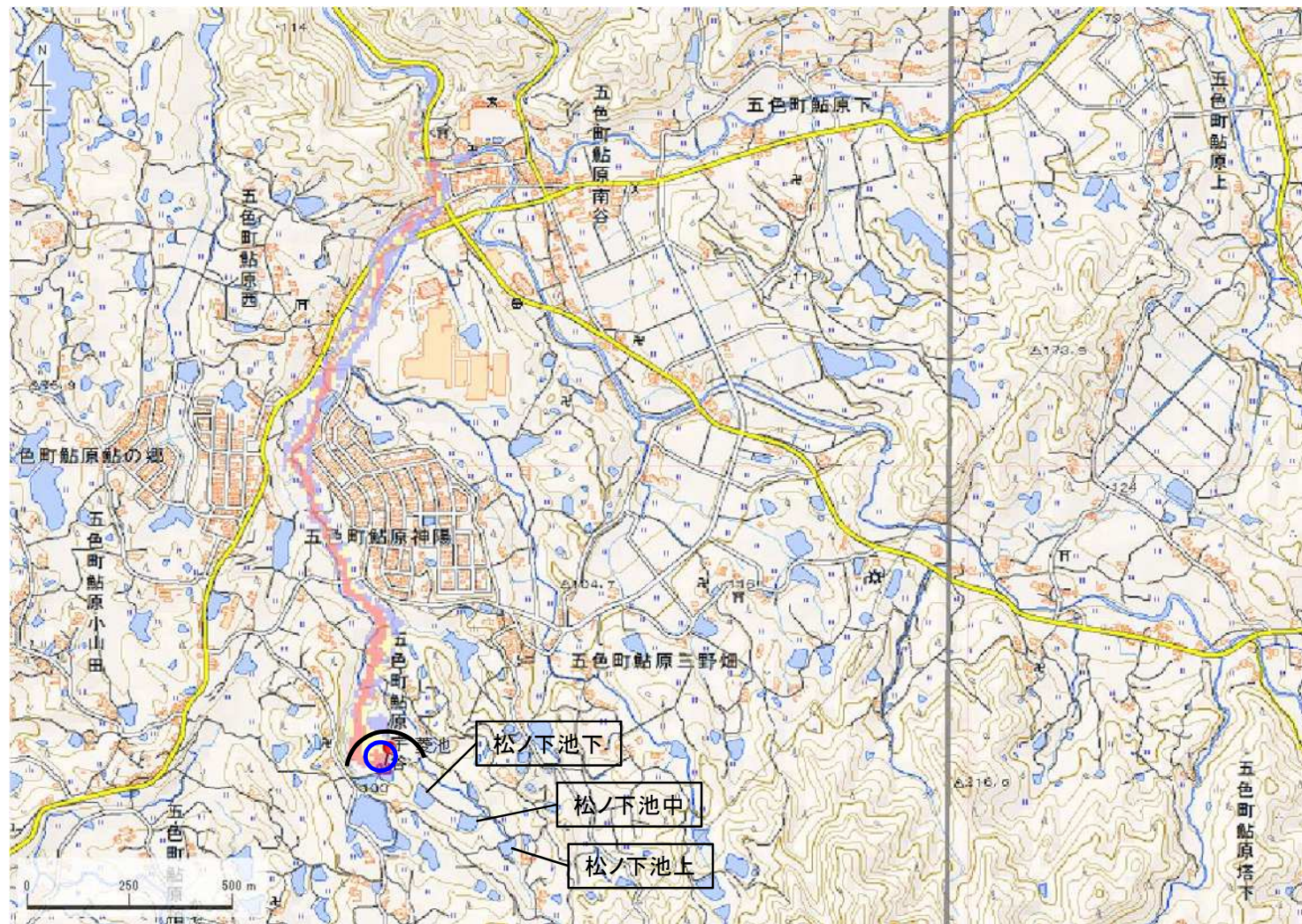


ID	68510174	ため池名	菱池	所在地	兵庫県洲本市五色町鮎原宇谷				
堤高 (m)	5.0	貯水量 (千m3)	1.9	緯度	34° 23' 9.50" N	経度	134° 48' 49.65" E	判定	有



解析貯水量計算(上流側関連ため池含む)		
ID	池名	貯水量 (千m3)
68510164	松ノ下池上	2.5
68510165	松ノ下池中	4.2
68510163	松ノ下池下	4.8
68510174	菱池	1.9
解析貯水量計		13.4

要件番号	①	②	③	④	⑤	⑥
判定結果	有	-				

歩行困難度

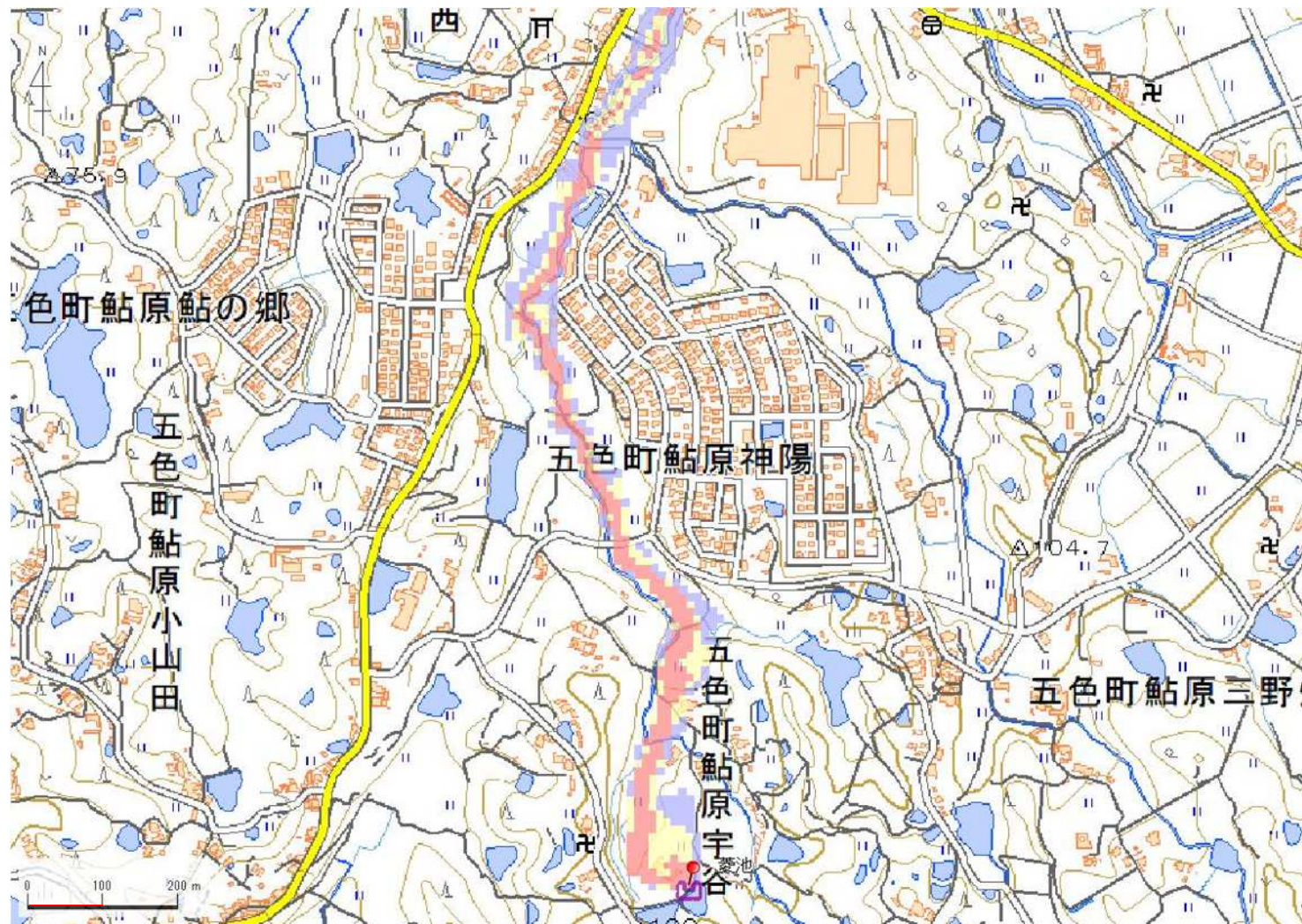
- 可能 (Blue square)
- 困難 (Yellow square)
- 不可能 (Red square)

【浸水面積(ha)】

- 歩行可能 -
- 歩行困難 -
- 歩行不可能 -

この地図の作成に当たっては、国土地理院長の承認を得て、同院発行の基盤地図情報及び電子地形図(タイル)を使用した。(承認番号 令元情使、第326号)

ID	68510174	ため池名	菱池	所在地	兵庫県洲本市五色町鮎原宇谷				
堤高 (m)	5.0	貯水量 (千m3)	1.9	緯度	34° 23' 9.50" N	経度	134° 48' 49.65" E	判定	有



解析貯水量計算(上流側関連ため池含む)		
ID	池名	貯水量 (千m3)
68510164	松ノ下池上	2.5
68510165	松ノ下池中	4.2
68510163	松ノ下池下	4.8
68510174	菱池	1.9
解析貯水量計		13.4

歩行困難度

- 可能
- 困難
- 不可能

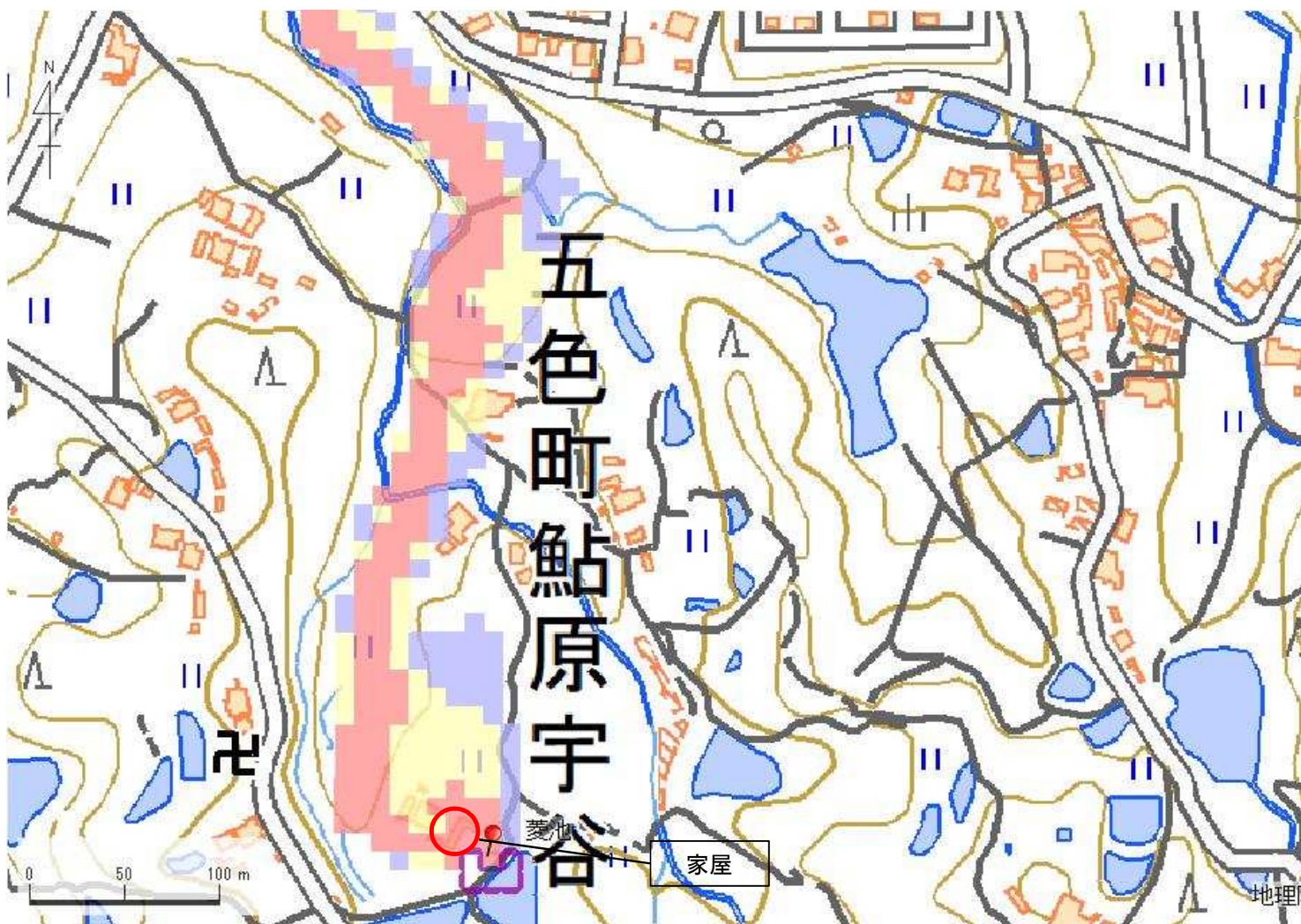
【浸水面積(ha)】

- 歩行可能 -
- 歩行困難 -
- 歩行不可能 -

この地図の作成に当たっては、国土地理院長の承認を得て、同院発行の基盤地図情報及び電子地形図(タイトル)を使用した。(承認番号 令元情使、第326号)

ID	68510174	ため池名	菱池	所在地	兵庫県洲本市五色町鮎原宇谷				
堤高 (m)	5.0	貯水量 (千m3)	1.9	緯度	34° 23' 9.50" N	経度	134° 48' 49.65" E	判定	有

解析貯水量計算(上流側関連ため池含む)		
ID	池名	貯水量 (千m3)
68510164	松ノ下池上	2.5
68510165	松ノ下池中	4.2
68510163	松ノ下池下	4.8
68510174	菱池	1.9
解析貯水量計		13.4



歩行困難度

- 可能
- 困難
- 不可能

【浸水面積(ha)】

- 歩行可能 -
- 歩行困難 -
- 歩行不可能 -

この地図の作成に当たっては、国土地理院長の承認を得て、同院発行の基盤地図情報及び電子地形図(タイル)を使用した。(承認番号 令元情使、第326号)