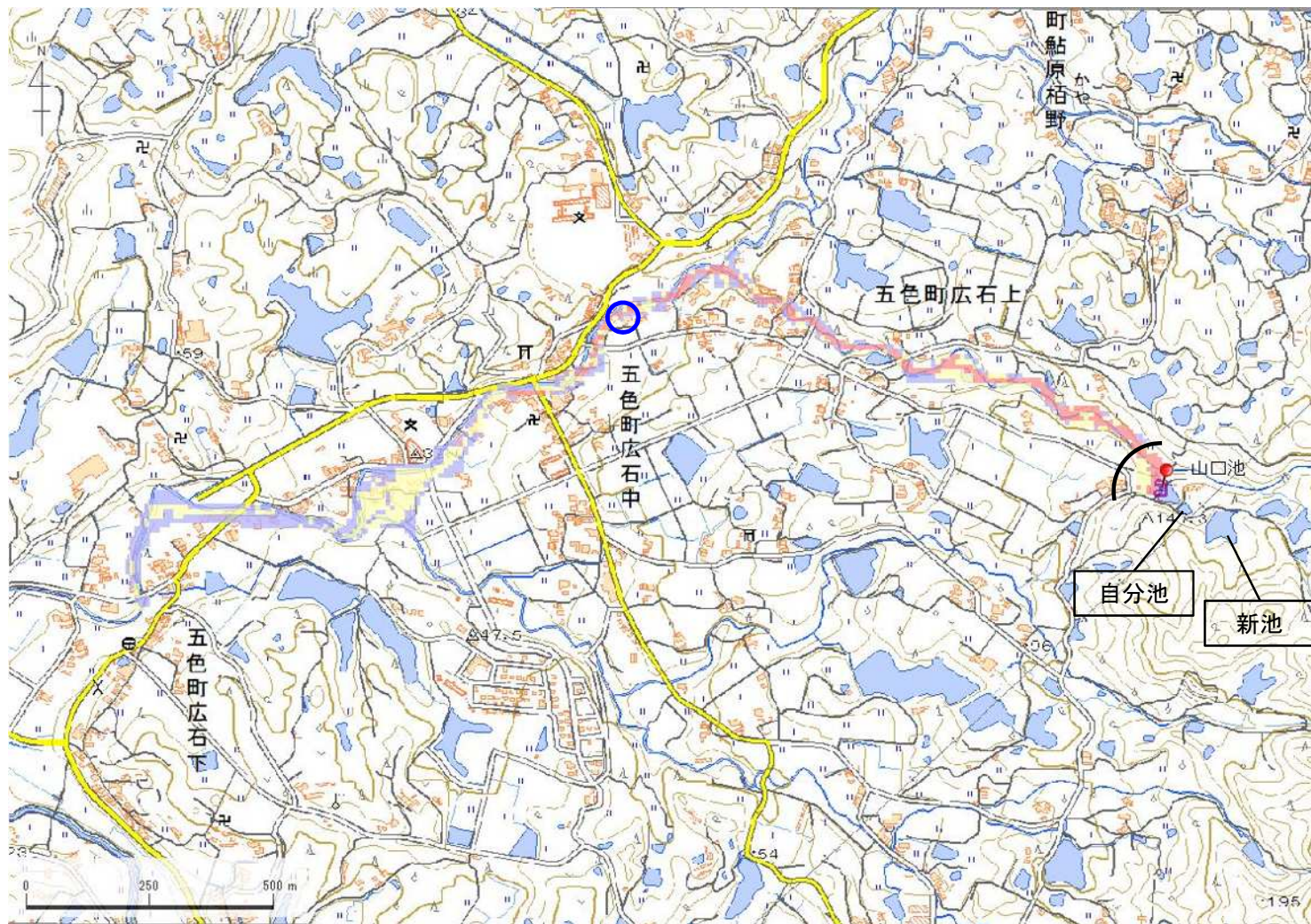


ID	68510314	ため池名	山口池	所在地	兵庫県洲本市五色町広石上				
堤高 (m)	4.5	貯水量 (千m3)	3.0	緯度	34° 22' 29.58" N	経度	134° 48' 38.05" E	判定	有



解析貯水量計算(上流側関連ため池含む)		
ID	池名	貯水量 (千m3)
68510320	新池	8.0
68510316	自分池	0.7
68510314	山口池	3.0
解析貯水量計		11.7

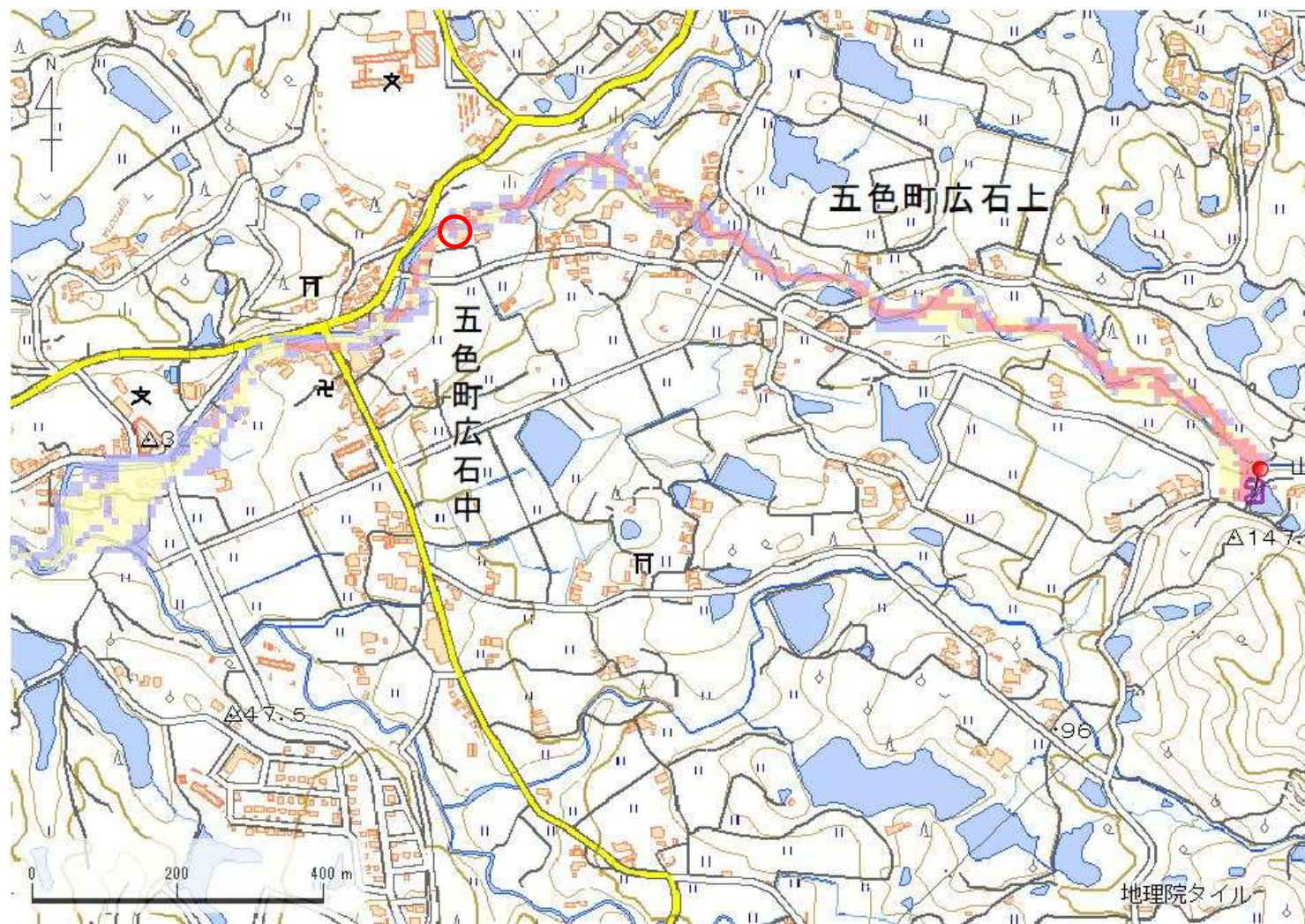
要件番号	①	②	③	④	⑤	⑥
判定結果	無	-	有			

歩行困難度  
■ 可能  
■ 困難  
■ 不可能

【浸水面積(ha)】  
 歩行可能 -  
 歩行困難 -  
 歩行不可能 -

この地図の作成に当たっては、国土地理院長の承認を得て、同院発行の基盤地図情報及び電子地形図(タイトル)を使用した。(承認番号 令元情使、第326号)

ID	68510314	ため池名	山口池	所在地	兵庫県洲本市五色町広石上				
堤高 (m)	4.5	貯水量 (千m3)	3.0	緯度	34° 22' 29.58" N	経度	134° 48' 38.05" E	判定	有



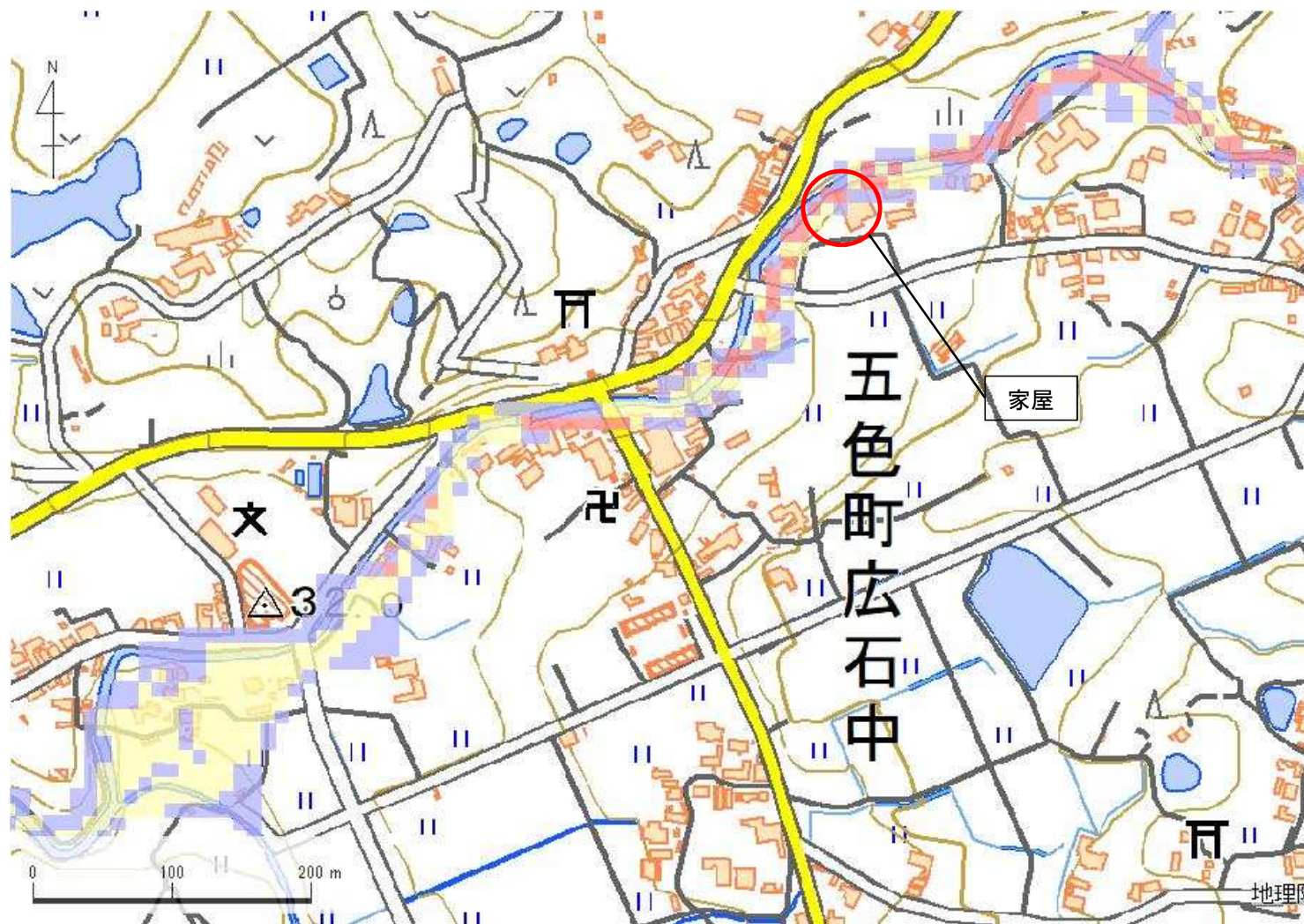
解析貯水量計算(上流側関連ため池含む)		
ID	池名	貯水量 (千m3)
68510320	新池	8.0
68510316	自分池	0.7
68510314	山口池	3.0
解析貯水量計		11.7

歩行困難度  
■ 可能  
■ 困難  
■ 不可能

【浸水面積(ha)】  
 歩行可能 -  
 歩行困難 -  
 歩行不可能 -

この地図の作成に当たっては、国土地理院長の承認を得て、同院発行の基盤地図情報及び電子地形図(タイル)を使用した。(承認番号 令元情使、第326号)

ID	68510314	ため池名	山口池	所在地	兵庫県洲本市五色町広石上				
堤高 (m)	4.5	貯水量 (千m3)	3.0	緯度	34° 22' 29.58" N	経度	134° 48' 38.05" E	判定	有



解析貯水量計算(上流側関連ため池含む)		
ID	池名	貯水量 (千m3)
68510320	新池	8.0
68510316	自分池	0.7
68510314	山口池	3.0
解析貯水量計		11.7

歩行困難度  
■ 可能  
■ 困難  
■ 不可能

【浸水面積(ha)】  
 歩行可能 -  
 歩行困難 -  
 歩行不可能 -

この地図の作成に当たっては、国土地理院長の承認を得て、同院発行の基盤地図情報及び電子地形図(タイル)を使用した。(承認番号 令元情使、第326号)