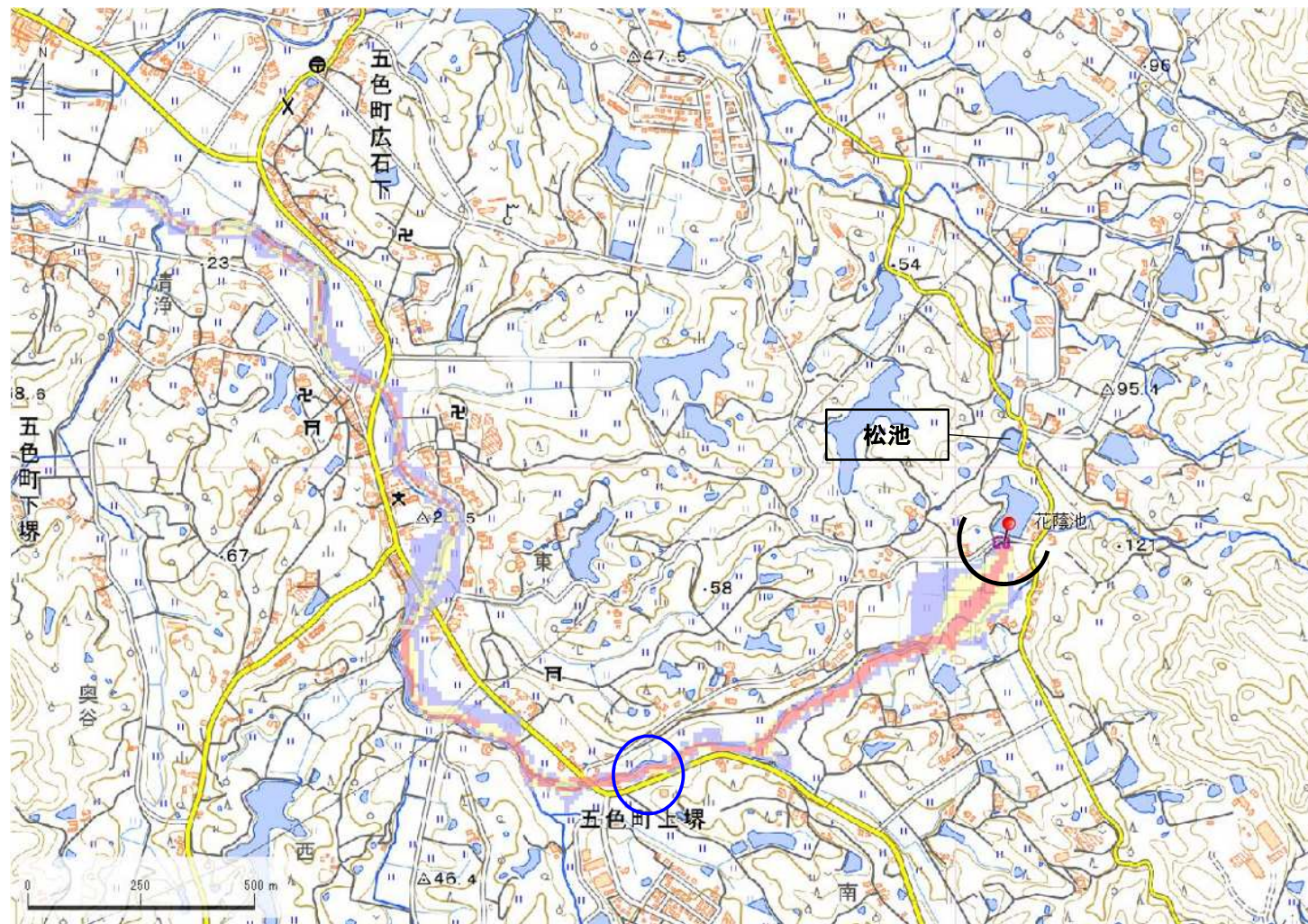


ID	68510339	ため池名	松池	所在地	兵庫県洲本市五色町広石中			判定	有
堤高(m)	3.0	貯水量(千m3)	0.6	緯度	34° 21' 51.11" N	経度	134° 48' 15.34" E		



解析貯水量計算(上流側関連ため池含む)		
ID	池名	貯水量(千m3)
68510339	松池	0.6
68510385	花蔭池	18.0
解析貯水量計		18.6

解析堤高		
ID	池名	堤高(m)
68510385	花蔭池	6.0

H31解析済

要件番号	①	②	③	④	⑤	⑥
判定結果	無	-	有	無		

歩行困難度

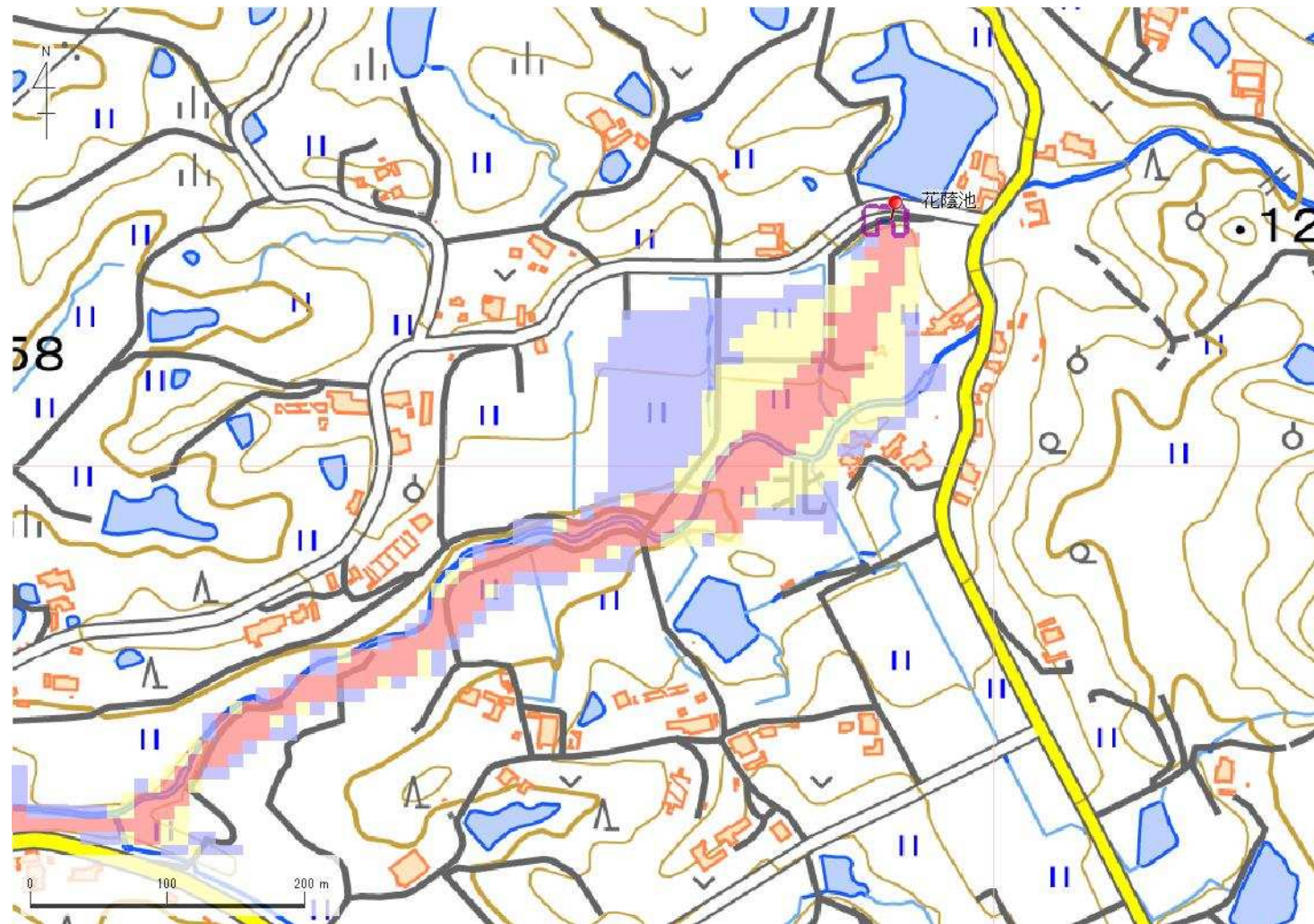
- 可能
- 困難
- 不可能

【浸水面積(ha)】

- 歩行可能 -
- 歩行困難 -
- 歩行不可能 -

この地図の作成に当たっては、国土地理院長の承認を得て、同院発行の基礎地図情報及び電子地形図(タイル)を使用した。(承認番号 令元情使、第635号)

ID	68510339	ため池名	松池	所在地	兵庫県洲本市五色町広石中				
堤高 (m)	3.0	貯水量 (千m3)	0.6	緯度	34° 21' 51.11" N	経度	134° 48' 15.34" E	判定	有



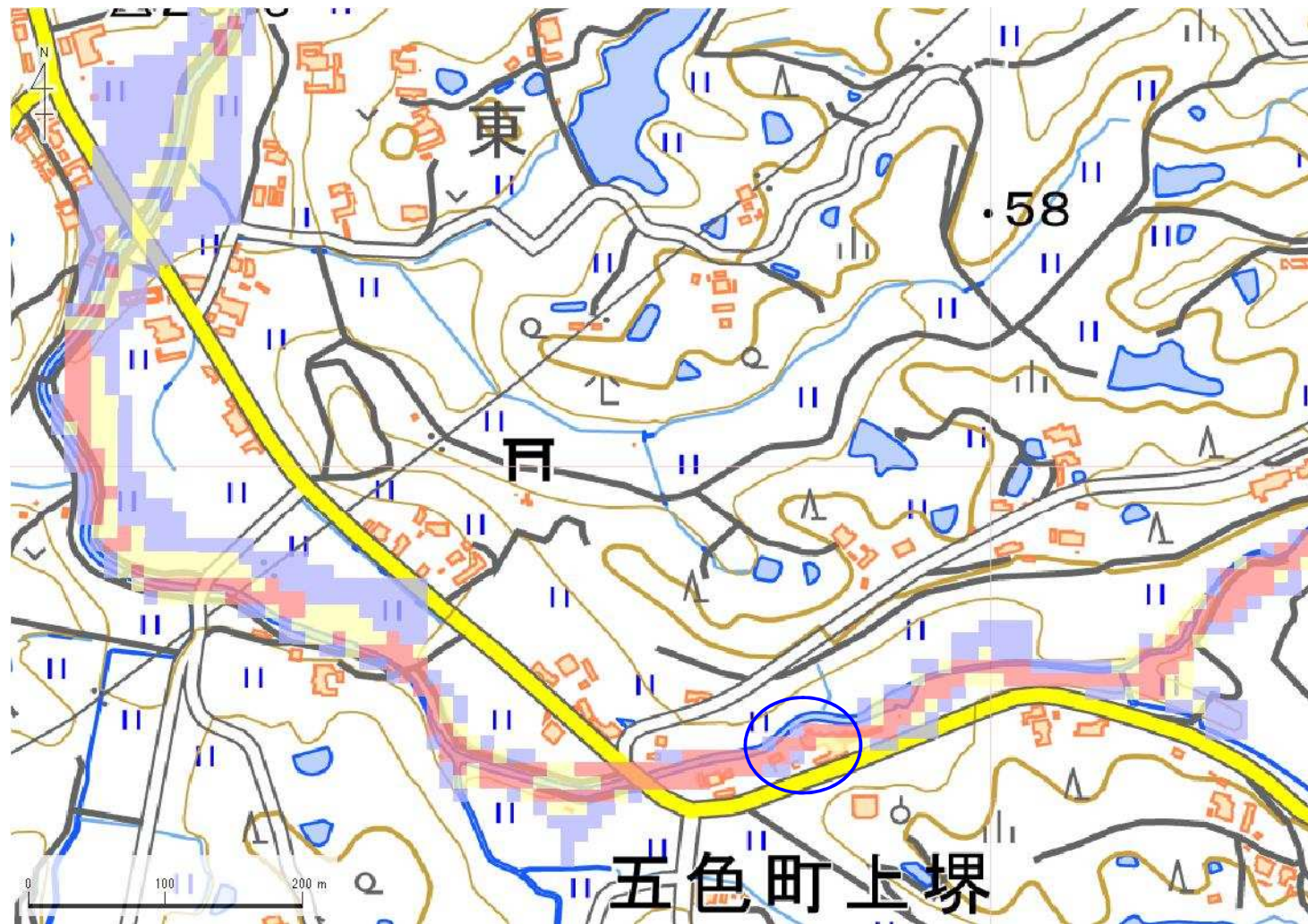
解析貯水量計算(上流側関連ため池含む)		
ID	池名	貯水量 (千m3)
68510339	松池	0.6
68510385	花蔭池	18.0
解析貯水量計		18.6

歩行困難度  
■ 可能  
■ 困難  
■ 不可能

【浸水面積(ha)】  
 歩行可能 -  
 歩行困難 -  
 歩行不可能 -

この地図の作成に当たっては、国土地理院長の承認を得て、同院発行の基盤地図情報及び電子地形図(タイル)を使用した。(承認番号 令元情使、第635号)

ID	68510339	ため池名	松池	所在地	兵庫県洲本市五色町広石中				
堤高 (m)	3.0	貯水量 (千m3)	0.6	緯度	34° 21' 51.11" N	経度	134° 48' 15.34" E	判定	有



解析貯水量計算(上流側関連ため池含む)		
ID	池名	貯水量 (千m3)
68510339	松池	0.6
68510385	花蔭池	18.0
解析貯水量計		18.6

歩行困難度  
 ■ 可能  
 ■ 困難  
 ■ 不可能

【浸水面積(ha)】  
 歩行可能 -  
 歩行困難 -  
 歩行不可能 -

この地図の作成に当たっては、国土地理院長の承認を得て、同院発行の基盤地図情報及び電子地形図(タイル)を使用した。(承認番号 令元情使、第635号)