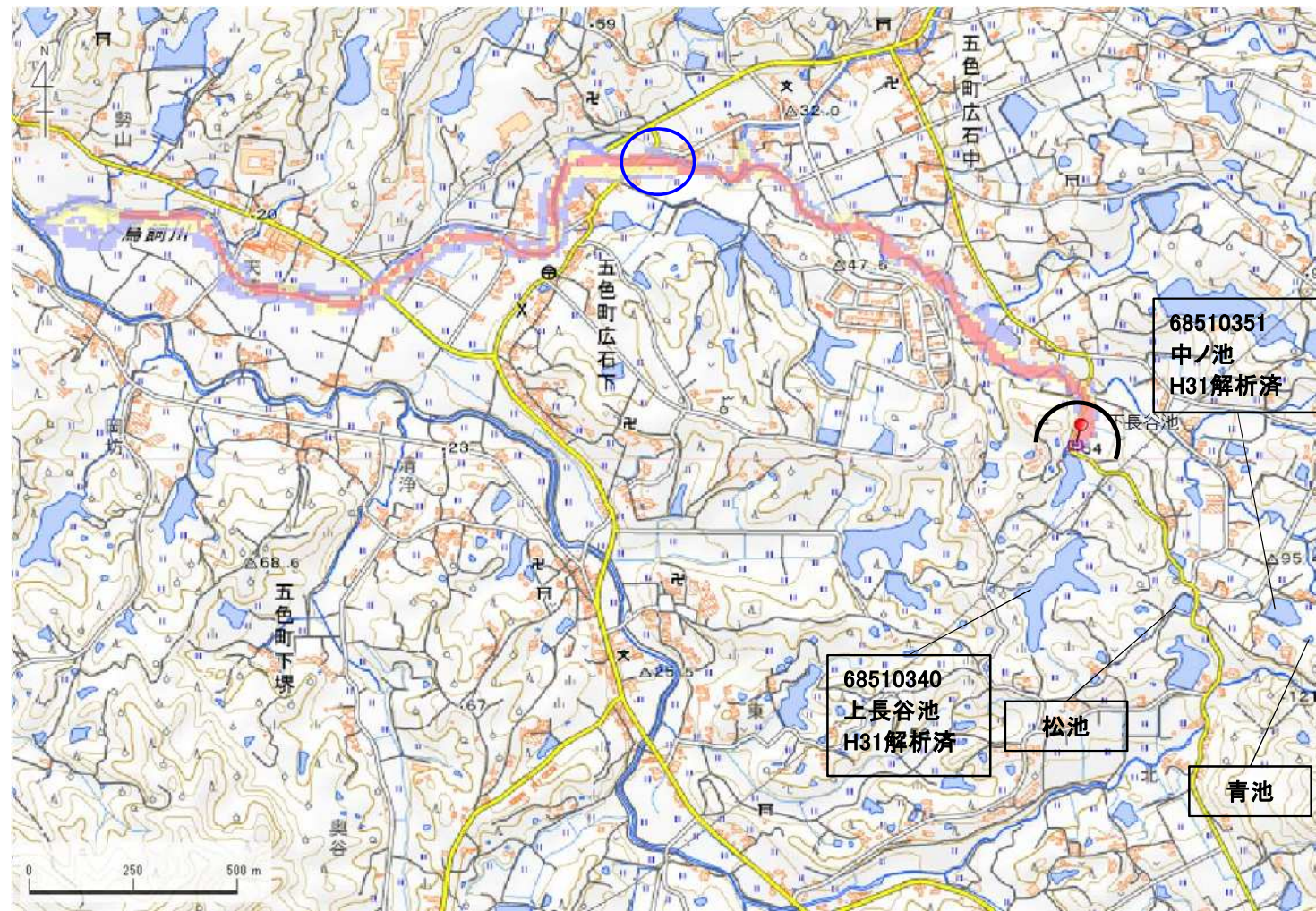


ID	68510345	ため池名	青池	所在地	兵庫県洲本市五色町広石中				
堤高(m)	2.0	貯水量(千m3)	0.3	緯度	34° 21' 49.18" N	経度	134° 48' 27.38" E	判定	有



解析貯水量計算(上流側関連ため池含む)		
ID	池名	貯水量(千m3)
68510345	青池	0.3
68510351	中ノ池	7.5
68510339	松池	0.6
68510340	上長谷池	44.0
68510331	下長谷池	3.8
解析貯水量計		56.2

解析堤高		
ID	池名	堤高(m)
68510331	下長谷池	1.0

H31解析済

要件番号	①	②	③	④	⑤	⑥
判定結果	無	-	有	有		

歩行困難度

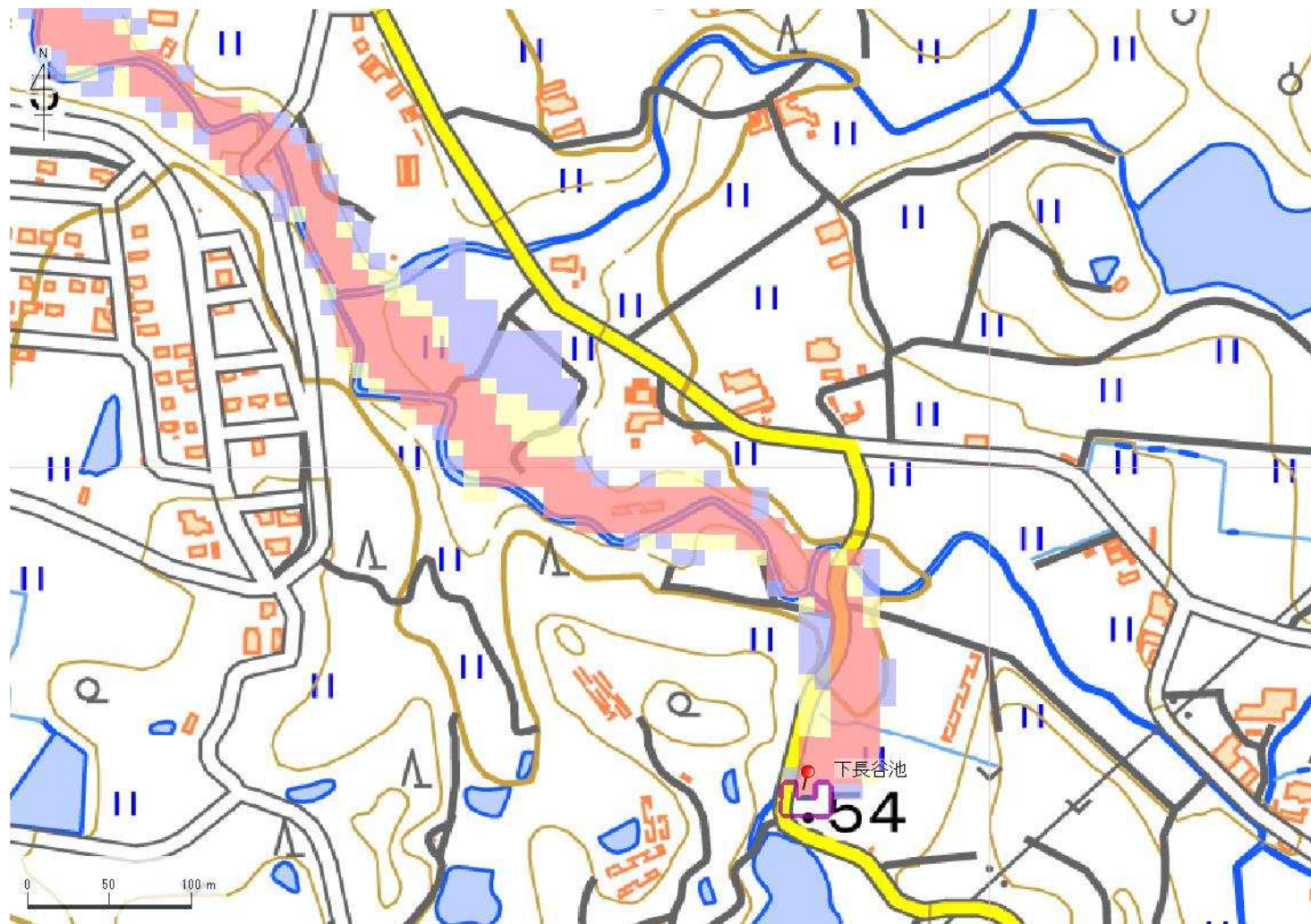
- 可能
- 困難
- 不可能

【浸水面積(ha)】

- 歩行可能 -
- 歩行困難 -
- 歩行不可能 -

この地図の作成に当たっては、国土地理院長の承認を得て、同院発行の基盤地図情報及び電子地形図(タイトル)を使用した。(承認番号 令元情使、第635号)

ID	68510345	ため池名	青池	所在地	兵庫県洲本市五色町広石中				
堤高 (m)	2.0	貯水量 (千m3)	0.3	緯度	34° 21' 49.18" N	経度	134° 48' 27.38" E	判定	有



ID	池名	貯水量 (千m3)
68510345	青池	0.3
68510351	中ノ池	7.5
68510339	松池	0.6
68510340	上長谷池	44.0
68510331	下長谷池	3.8
解析貯水量計		56.2

歩行困難度
■ 可能
■ 困難
■ 不可能

【浸水面積(ha)】
 歩行可能 -
 歩行困難 -
 歩行不可能 -

この地図の作成に当たっては、国土地理院長の承認を得て、同院発行の基盤地図情報及び電子地形図(タイトル)を使用した。(承認番号 令元情使、第635号)

ID	68510345	ため池名	青池	所在地	兵庫県洲本市五色町広石中				
堤高 (m)	2.0	貯水量 (千m3)	0.3	緯度	34° 21' 49.18" N	経度	134° 48' 27.38" E	判定	有

解析貯水量計算(上流側関連ため池含む)

ID	池名	貯水量 (千m3)
68510345	青池	0.3
68510351	中ノ池	7.5
68510339	松池	0.6
68510340	上長谷池	44.0
68510331	下長谷池	3.8
解析貯水量計		56.2

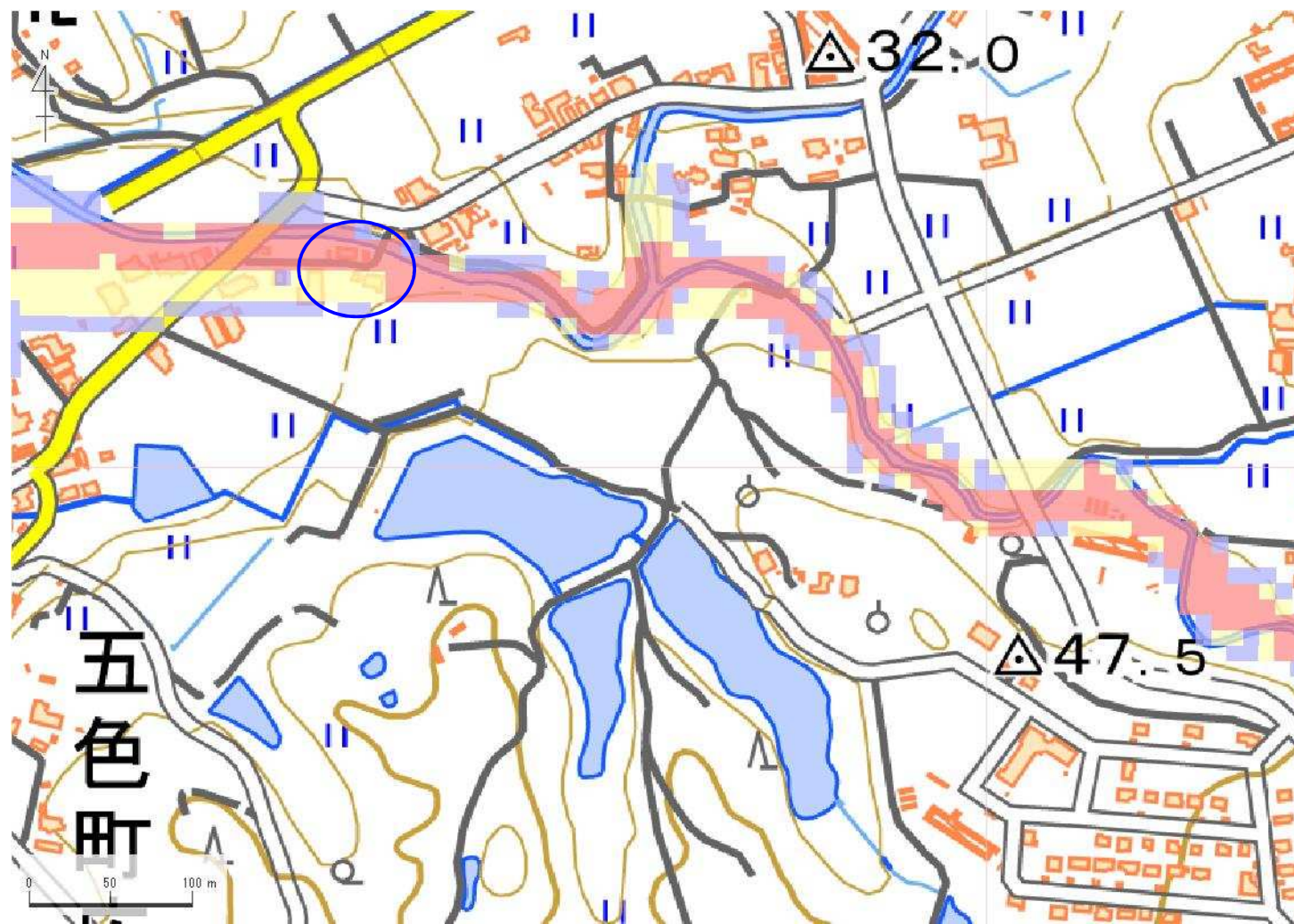
歩行困難度

- 可能
- 困難
- 不可能

【浸水面積(ha)】

- 歩行可能 -
- 歩行困難 -
- 歩行不可能 -

この地図の作成に当たっては、国土地理院長の承認を得て、同院発行の基盤地図情報及び電子地形図(タイトル)を使用した。(承認番号 令元情使、第635号)



ID	68510345	ため池名	青池	所在地	兵庫県洲本市五色町広石中				
堤高(m)	2.0	貯水量(千m3)	0.3	緯度	34° 21' 49.18" N	経度	134° 48' 27.38" E	判定	有

解析貯水量計算(上流側関連ため池含む)		
ID	池名	貯水量(千m3)
68510345	青池	0.3
68510351	中ノ池	7.5
68510339	松池	0.6
68510340	上長谷池	44.0
68510331	下長谷池	3.8
解析貯水量計		56.2

歩行困難度

- 可能
- 困難
- 不可能

【浸水面積(ha)】

- 歩行可能 -
- 歩行困難 -
- 歩行不可能 -

この地図の作成に当たっては、国土地理院長の承認を得て、同院発行の基盤地図情報及び電子地形図(タイル)を使用した。(承認番号 令元情使、第635号)

