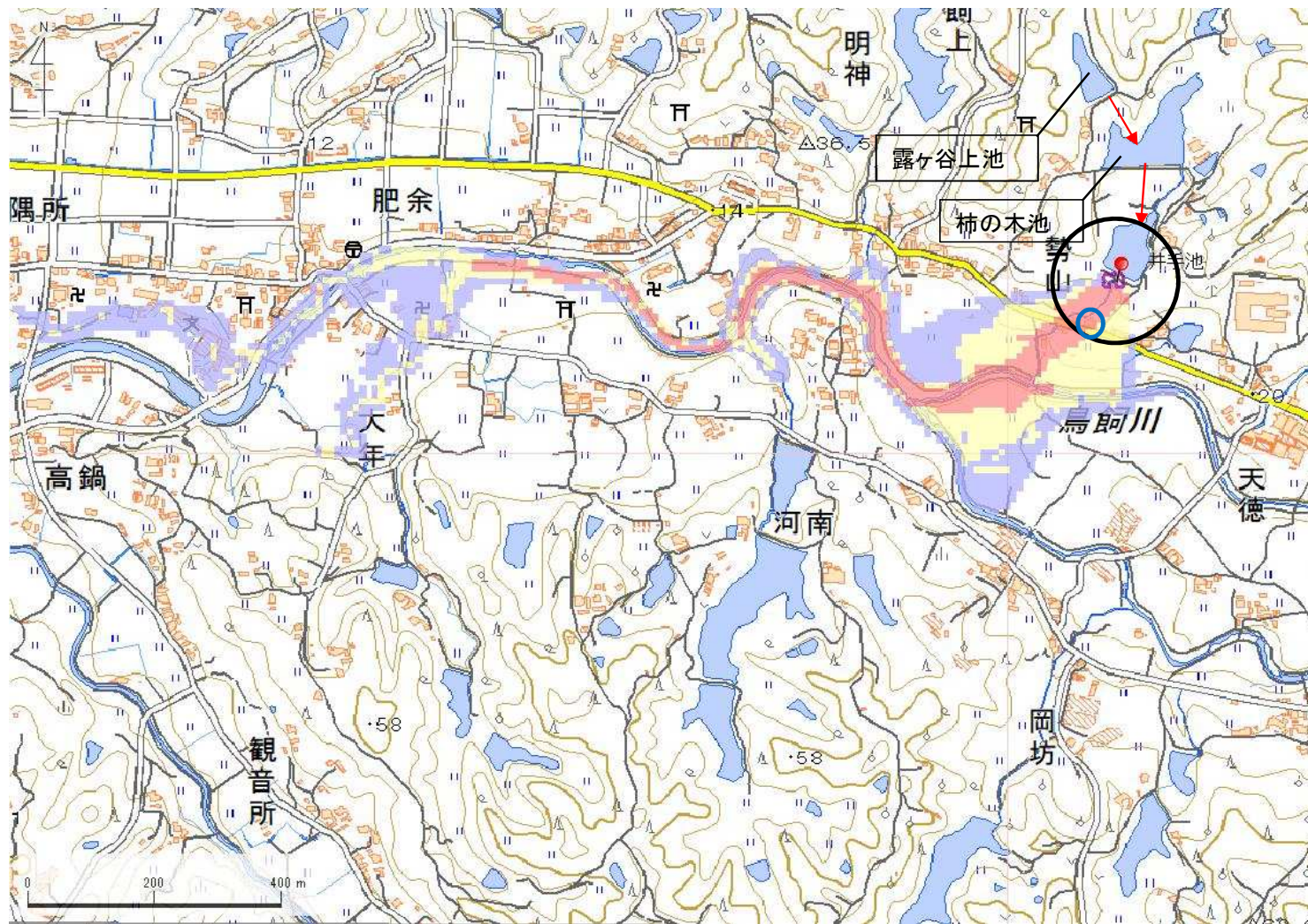


ID	68510437	ため池名	井手池	所在地	洲本市五色町鳥飼上				
堤高 (m)	5.6	貯水量 (千m3)	11.8	緯度	34° 22' 29.91" N	経度	134° 46' 36.94" E	判定	有



解析貯水量計算(上流側関連ため池含む)		
ID	池名	貯水量 (千m3)
68510464	露ヶ谷上池	16.8
68510440	柿の木池	36.5
68510437	井手池	11.8
解析貯水量計		65.1

歩行困難度  
■ 可能  
■ 困難  
■ 不可能

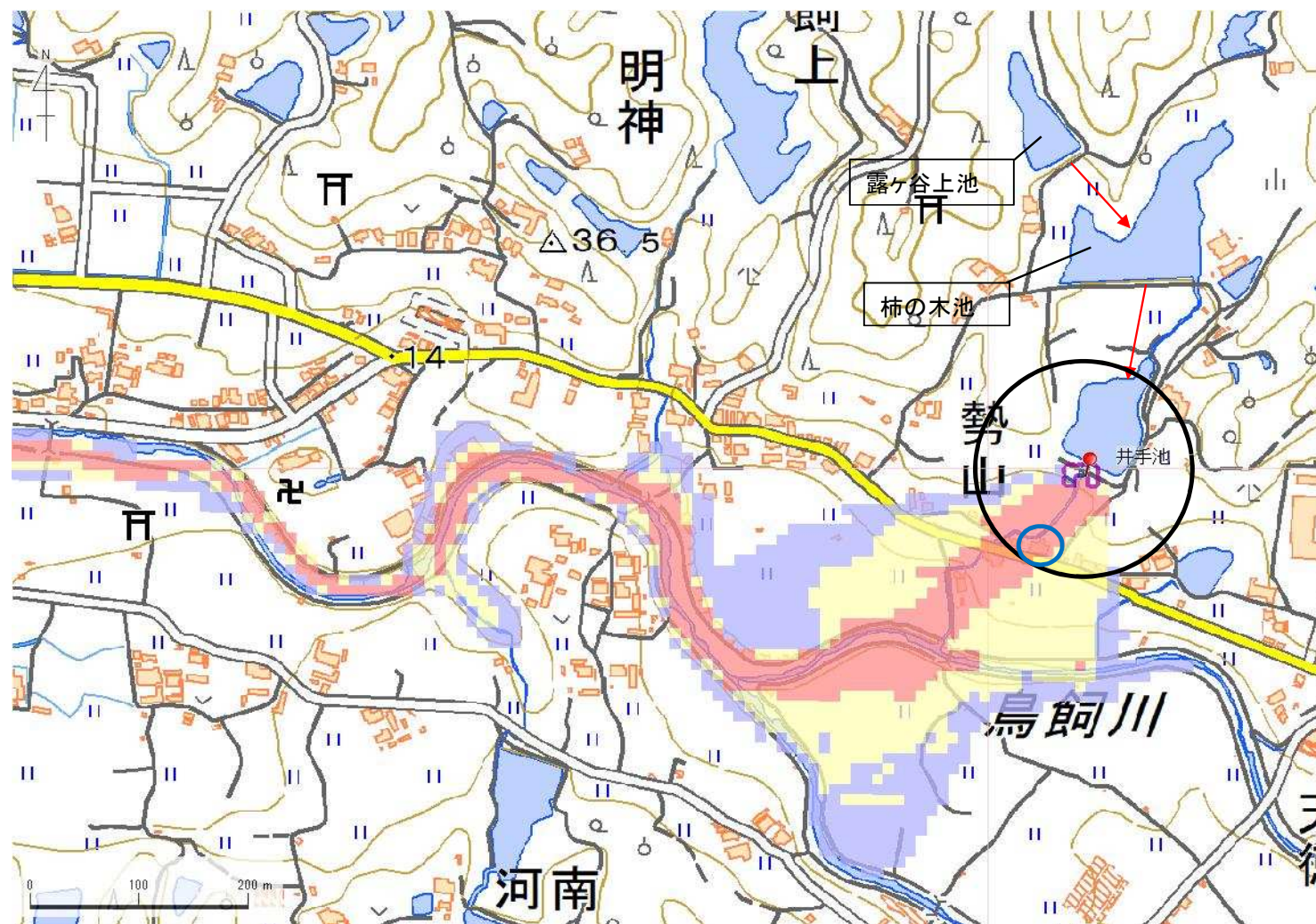
①	②	③	④	⑤	⑥
有	-				

【浸水面積(ha)】  
 歩行可能 -  
 歩行困難 -  
 歩行不可能 -

この地図の作成に当たっては、国土地理院長の承認を得て、同院発行の基盤地図情報及び電子地形図(タイル)を使用した。(承認番号 令元情使、第326号)



ID	68510437	ため池名	井手池	所在地	洲本市五色町鳥飼上				
堤高 (m)	5.6	貯水量 (千m3)	11.8	緯度	34° 22' 29.91" N	経度	134° 46' 36.94" E	判定	有



解析貯水量計算(上流側関連ため池含む)		
ID	池名	貯水量 (千m3)
68510464	露ヶ谷上池	16.8
68510440	柿の木池	36.5
68510437	井手池	11.8
解析貯水量計		65.1

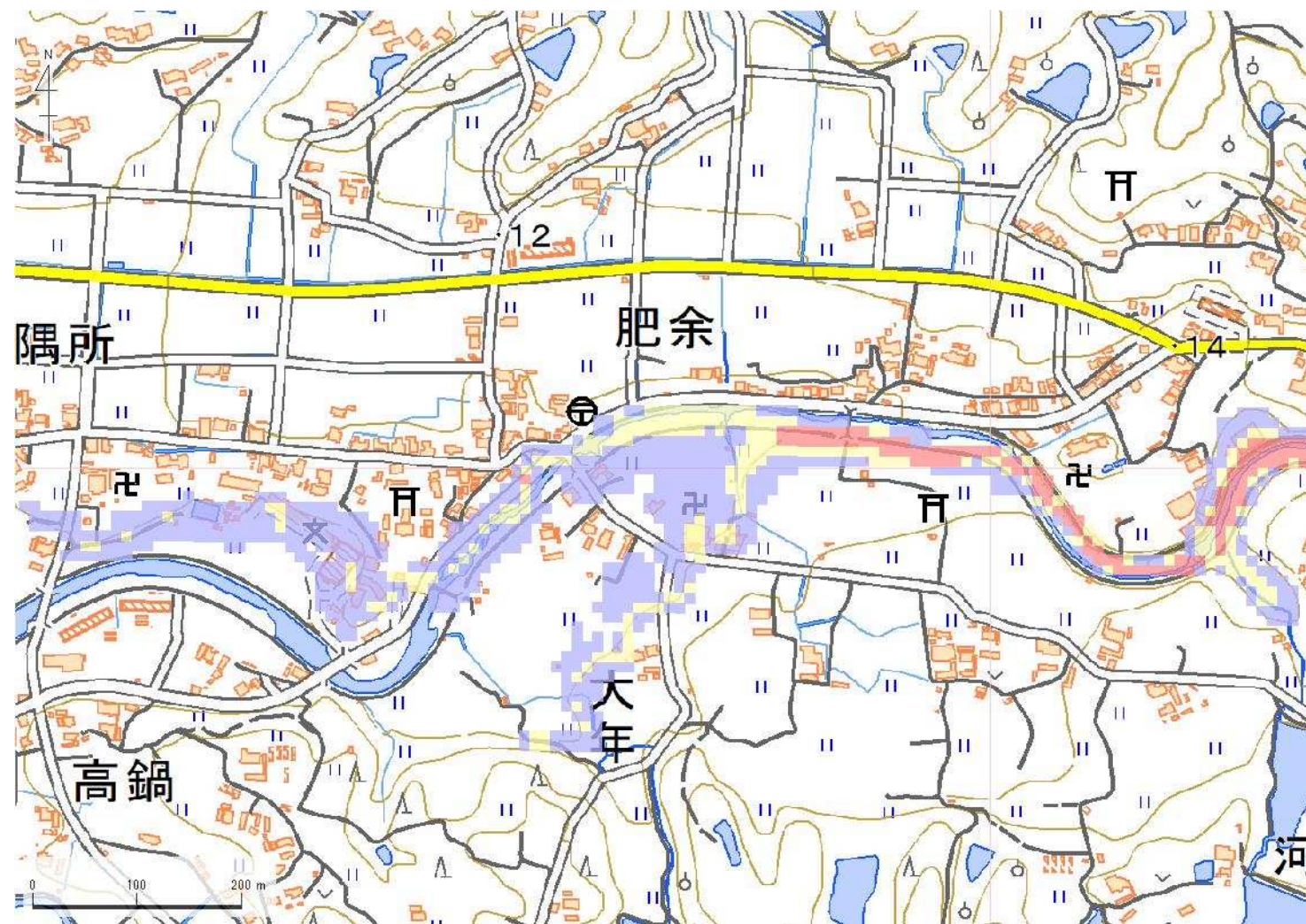
歩行困難度  
■ 可能  
■ 困難  
■ 不可能

【浸水面積(ha)】  
 歩行可能 -  
 歩行困難 -  
 歩行不可能 -

この地図の作成に当たっては、国土地理院長の承認を得て、同院発行の基盤地図情報及び電子地形図(タイトル)を使用した。(承認番号 令元情使、第326号)



ID	68510437	ため池名	井手池	所在地	洲本市五色町鳥飼上				
堤高 (m)	5.6	貯水量 (千m3)	11.8	緯度	34° 22' 29.91" N	経度	134° 46' 36.94" E	判定	有



解析貯水量計算(上流側関連ため池含む)		
ID	池名	貯水量 (千m3)
68510464	露ヶ谷上池	16.8
68510440	柿の木池	36.5
68510437	井手池	11.8
解析貯水量計		65.1

歩行困難度  
■ 可能  
■ 困難  
■ 不可能

【浸水面積(ha)】  
 歩行可能 -  
 歩行困難 -  
 歩行不可能 -

この地図の作成に当たっては、国土地理院長の承認を得て、同院発行の基盤地図情報及び電子地形図(タイル)を使用した。(承認番号 令元情使、第326号)