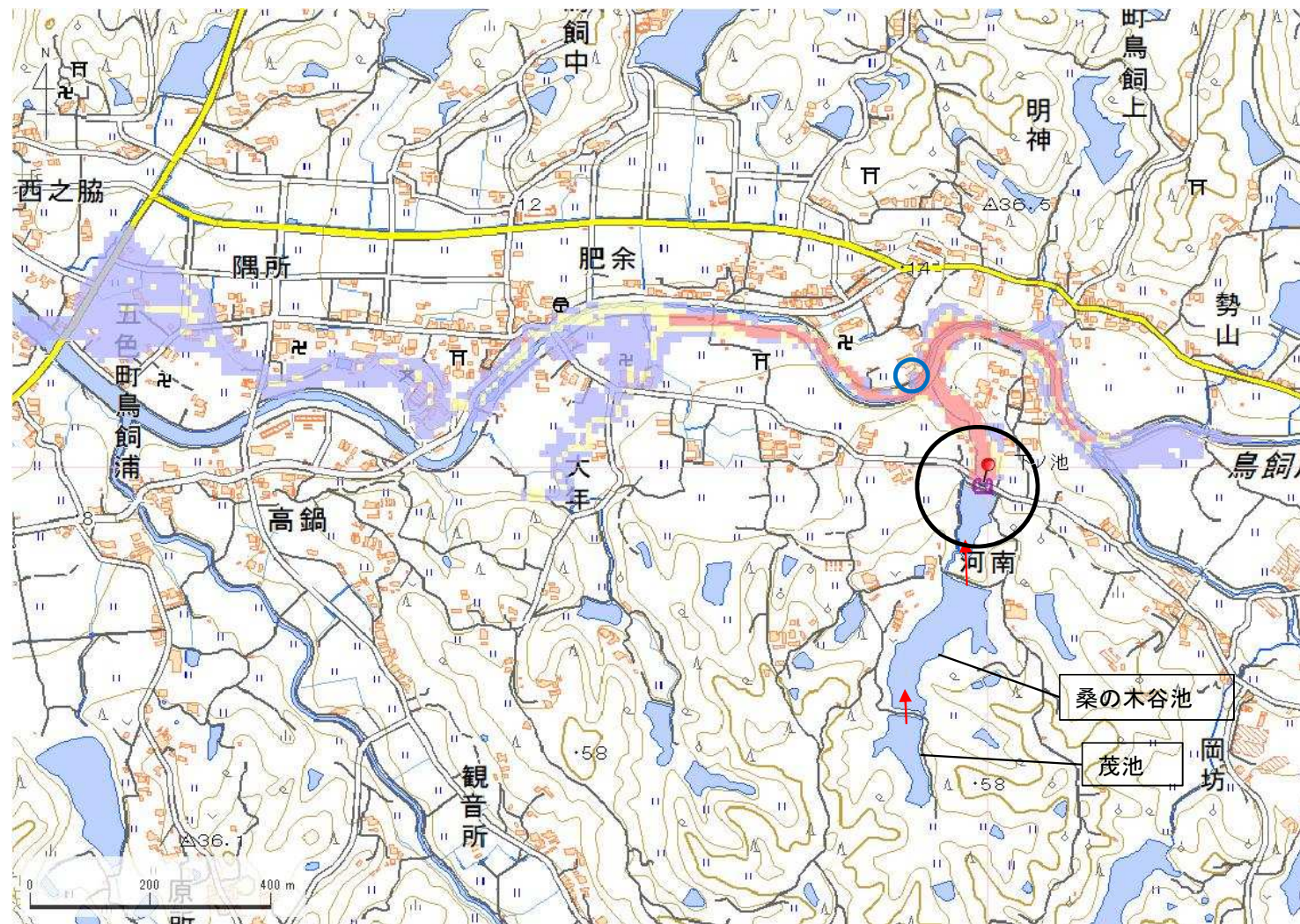


|        |          |           |     |     |                  |    |                   |    |   |
|--------|----------|-----------|-----|-----|------------------|----|-------------------|----|---|
| ID     | 68510439 | ため池名      | 下ノ池 | 所在地 | 洲本市五色町鳥飼上        |    |                   |    |   |
| 堤高 (m) | 3.5      | 貯水量 (千m3) | 7.3 | 緯度  | 34° 22' 20.91" N | 経度 | 134° 46' 16.78" E | 判定 | 有 |



| 解析貯水量計算(上流側関連ため池含む) |       |           |
|---------------------|-------|-----------|
| ID                  | 池名    | 貯水量 (千m3) |
| 68510462            | 茂池    | 13.5      |
| 68510442            | 桑の木谷池 | 38.4      |
| 68510439            | 下ノ池   | 7.3       |
|                     |       |           |
|                     |       |           |
|                     |       |           |
|                     |       |           |
|                     |       |           |
| 解析貯水量計              |       | 59.2      |

歩行困難度

- 可能
- 困難
- 不可能

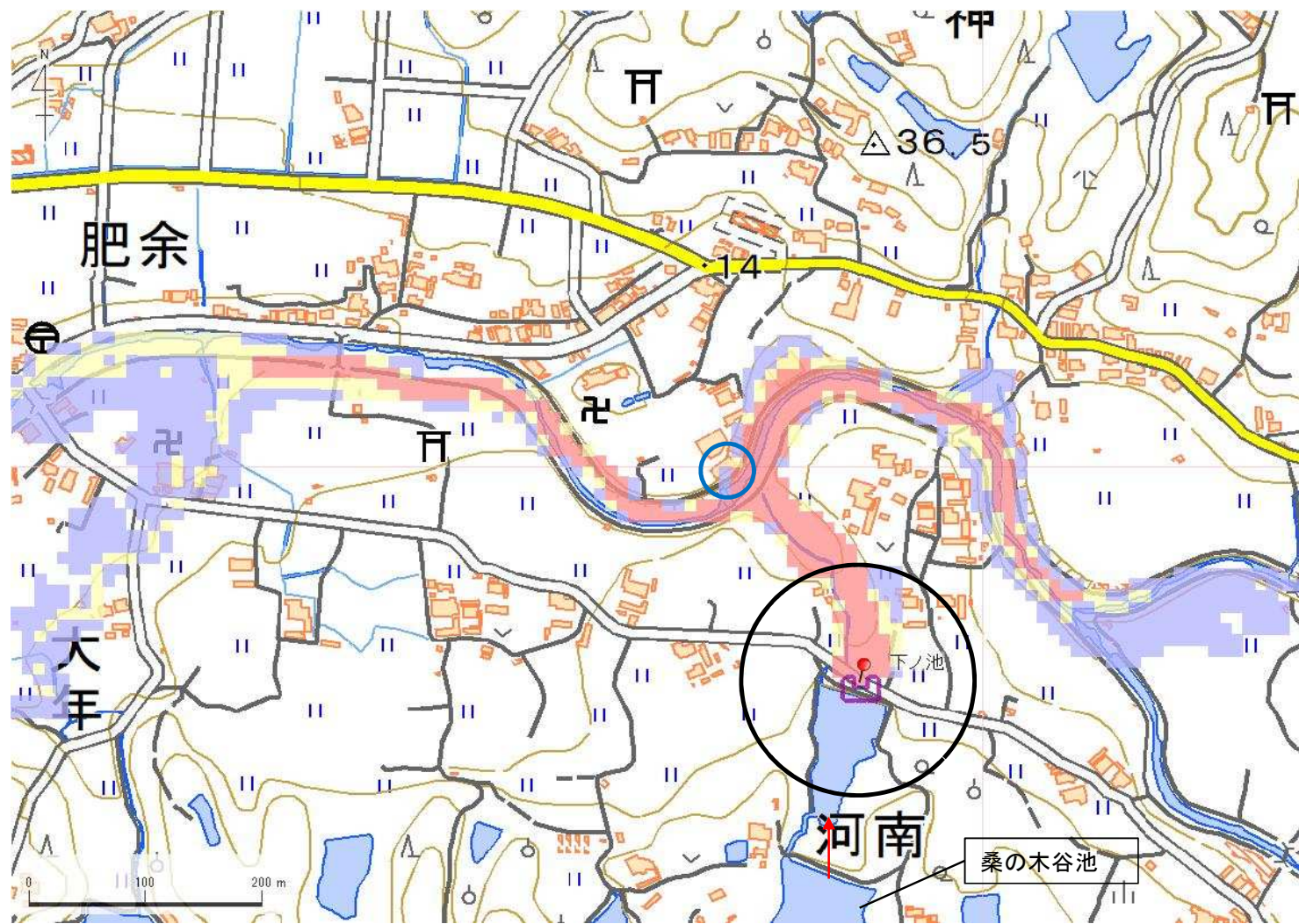
|   |   |   |   |   |   |
|---|---|---|---|---|---|
| ① | ② | ③ | ④ | ⑤ | ⑥ |
| 無 | - | 有 |   |   |   |

【浸水面積(ha)】

- 歩行可能 -
- 歩行困難 -
- 歩行不可能 -

この地図の作成に当たっては、国土地理院長の承認を得て、同院発行の基盤地図情報及び電子地形図(タイトル)を使用した。(承認番号 令元情使、第326号)

|        |          |           |     |     |                  |    |                   |    |   |
|--------|----------|-----------|-----|-----|------------------|----|-------------------|----|---|
| ID     | 68510439 | ため池名      | 下ノ池 | 所在地 | 洲本市五色町鳥飼上        |    |                   |    |   |
| 堤高 (m) | 3.5      | 貯水量 (千m3) | 7.3 | 緯度  | 34° 22' 20.91" N | 経度 | 134° 46' 16.78" E | 判定 | 有 |



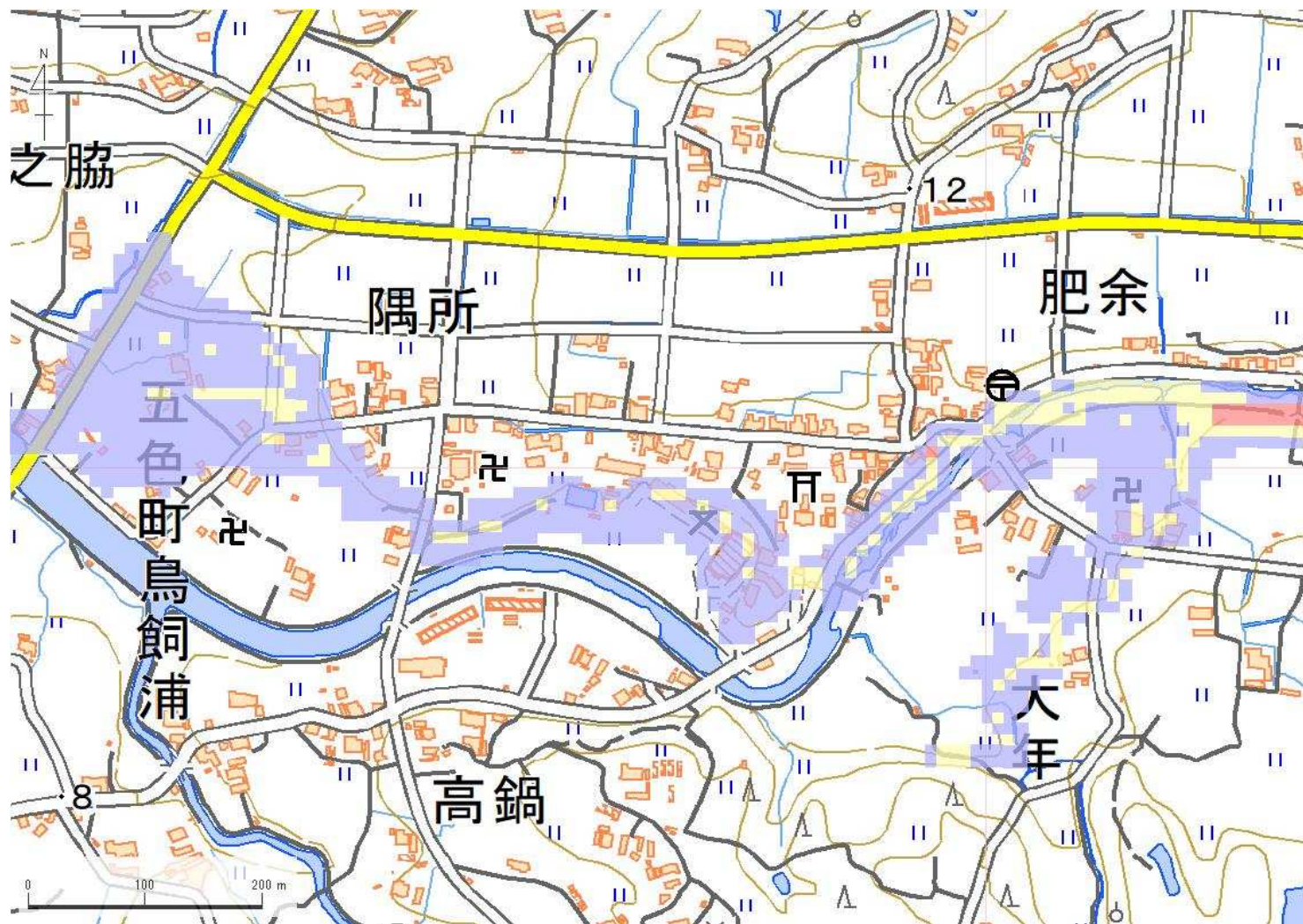
| 解析貯水量計算(上流側関連ため池含む) |       |           |
|---------------------|-------|-----------|
| ID                  | 池名    | 貯水量 (千m3) |
| 68510462            | 茂池    | 13.5      |
| 68510442            | 桑の木谷池 | 38.4      |
| 68510439            | 下ノ池   | 7.3       |
|                     |       |           |
|                     |       |           |
|                     |       |           |
|                     |       |           |
|                     |       |           |
| 解析貯水量計              |       | 59.2      |

歩行困難度  
■ 可能  
■ 困難  
■ 不可能

【浸水面積(ha)】  
 歩行可能 -  
 歩行困難 -  
 歩行不可能 -

この地図の作成に当たっては、国土地理院長の承認を得て、同院発行の基盤地図情報及び電子地形図(タイル)を使用した。(承認番号 令元情使、第326号)

|        |          |           |     |     |                  |    |                   |    |   |
|--------|----------|-----------|-----|-----|------------------|----|-------------------|----|---|
| ID     | 68510439 | ため池名      | 下ノ池 | 所在地 | 洲本市五色町鳥飼上        |    |                   |    |   |
| 堤高 (m) | 3.5      | 貯水量 (千m3) | 7.3 | 緯度  | 34° 22' 20.91" N | 経度 | 134° 46' 16.78" E | 判定 | 有 |



| 解析貯水量計算(上流側関連ため池含む) |       |           |
|---------------------|-------|-----------|
| ID                  | 池名    | 貯水量 (千m3) |
| 68510462            | 茂池    | 13.5      |
| 68510442            | 桑の木谷池 | 38.4      |
| 68510439            | 下ノ池   | 7.3       |
|                     |       |           |
|                     |       |           |
|                     |       |           |
|                     |       |           |
|                     |       |           |
|                     |       |           |
| 解析貯水量計              |       | 59.2      |

歩行困難度  
■ 可能  
■ 困難  
■ 不可能

【浸水面積(ha)】  
 歩行可能 -  
 歩行困難 -  
 歩行不可能 -

この地図の作成に当たっては、国土地理院長の承認を得て、同院発行の基盤地図情報及び電子地形図(タイトル)を使用した。(承認番号 令元情使、第326号)