

# 洲本八景探索マップ

## 1. 大浜を大観

所在地:洲本城模擬天守閣の傍にあります。  
所要時間:洲本バスセンターから車で15分程度



## 2. マリーナを展望

所在地:三熊山いこいヶ丘駐車場から入った先の三熊山展望台の傍にあります。  
所要時間:洲本バスセンターから車で15分程度



## 3. 紀淡海峡の朝明け

所在地:由良生石公園内の生石岬展望台から下ったS字カーブのところにあります。  
所要時間:洲本バスセンターから車で50分程度



## 4. 水仙郷の四季

所在地:立川水仙郷のドライブイン手前にあります。  
所要時間:洲本バスセンターから車で1時間程度



## 5. 山上より遠望

所在地:千草から柏原山フライトパークに向かう途中の山側にあります。木に隠れているので少しわかりにくい。また、石碑近くには広めのスペースと祠跡があります。  
所要時間:洲本インターから車で1時間程度  
※車の場合は、一台分が通れる幅しかなく石などが道路に落ちていることもありますのでご注意ください。



## 6. 先山を望む

所在地:大野郵便局から東に約200m行った畑前にあります。  
所要時間:洲本インターから車で15分程度



## 7. 先山より眺望

所在地:先山千光寺仁王門前の展望スペース傍にあります。  
所要時間:洲本インターから車で40分程度



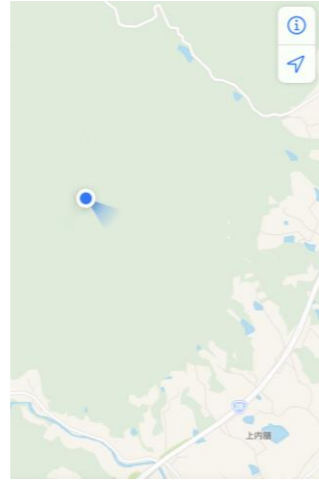
## 8. 海岸線美

所在地:28号線を洲本市街地から北上し水の大師手前のカーブの海側にあります。  
所要時間:洲本バスセンターから車で10分程度



# 洲本八景 探索マップ

7.先山より眺望



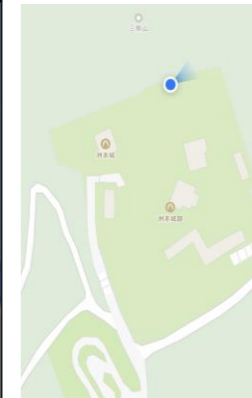
8.海岸線美



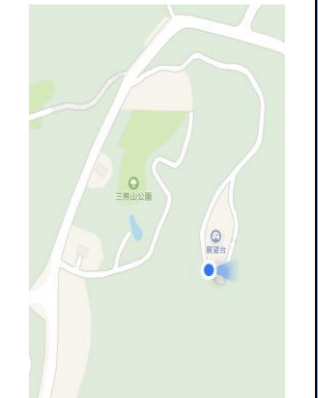
6.先山を望む



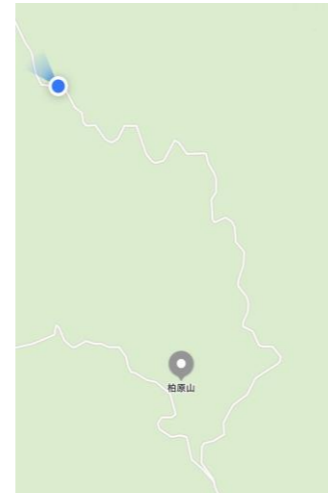
1.大浜を大観



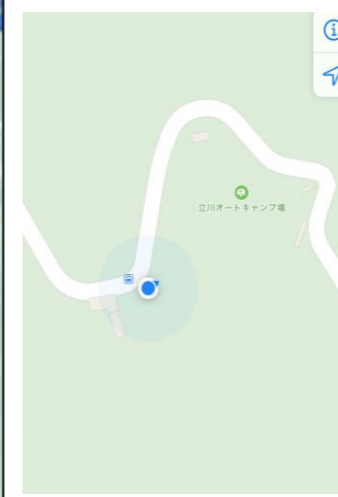
2.マリーナを展望



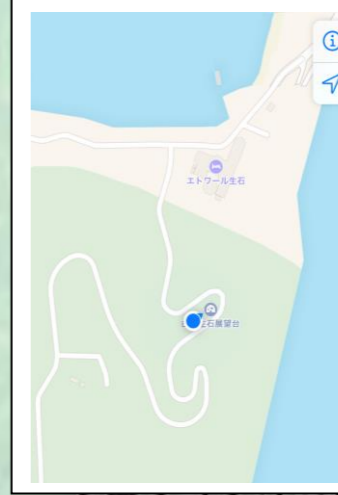
5.山上より遠望



4.水仙郷の四季



3.紀淡海峡の朝明け



生石岬展望台

航空写真